



Comité Syndical
3 novembre 2021

**Syndicat Mixte d'Aménagement
Brenne – Creuse – Anglin – Claise**



Ordre du jour

- 1/ Approbation du compte-rendu de la réunion du 17 juin 2021 ;
- 2/ Installation de 2 nouveaux délégués ;
- 3/ Election d'un Vice-Président et d'un membre du bureau ;
- 4/ Election d'un membre à la Commission d'Appel d'Offres ;
- 5/ Projet de cotisations 2022 ;
- 6/ Etude Prévention des Inondations ;
- 7/ Point sur les Contrats Territoriaux (Creuse – Anglin – Claise – Zones Humides) ;
- 8/ Délibération modificative de l'étude sur les seuils de l'Anglin ;
- 9/ Durée du temps de travail, les 1607 heures annuelles ;
- 10/ Délibération pour le financement des postes de techniciens de rivières et de secrétariat ;
- 11/ Livret de communication.



Election du 2^{ème} Vice Président

Vice-Président en charge du bassin de la Creuse

Candidats :



Election d'un membre de bureau

Candidats :

Election d'un membre de la CAO

Candidats :



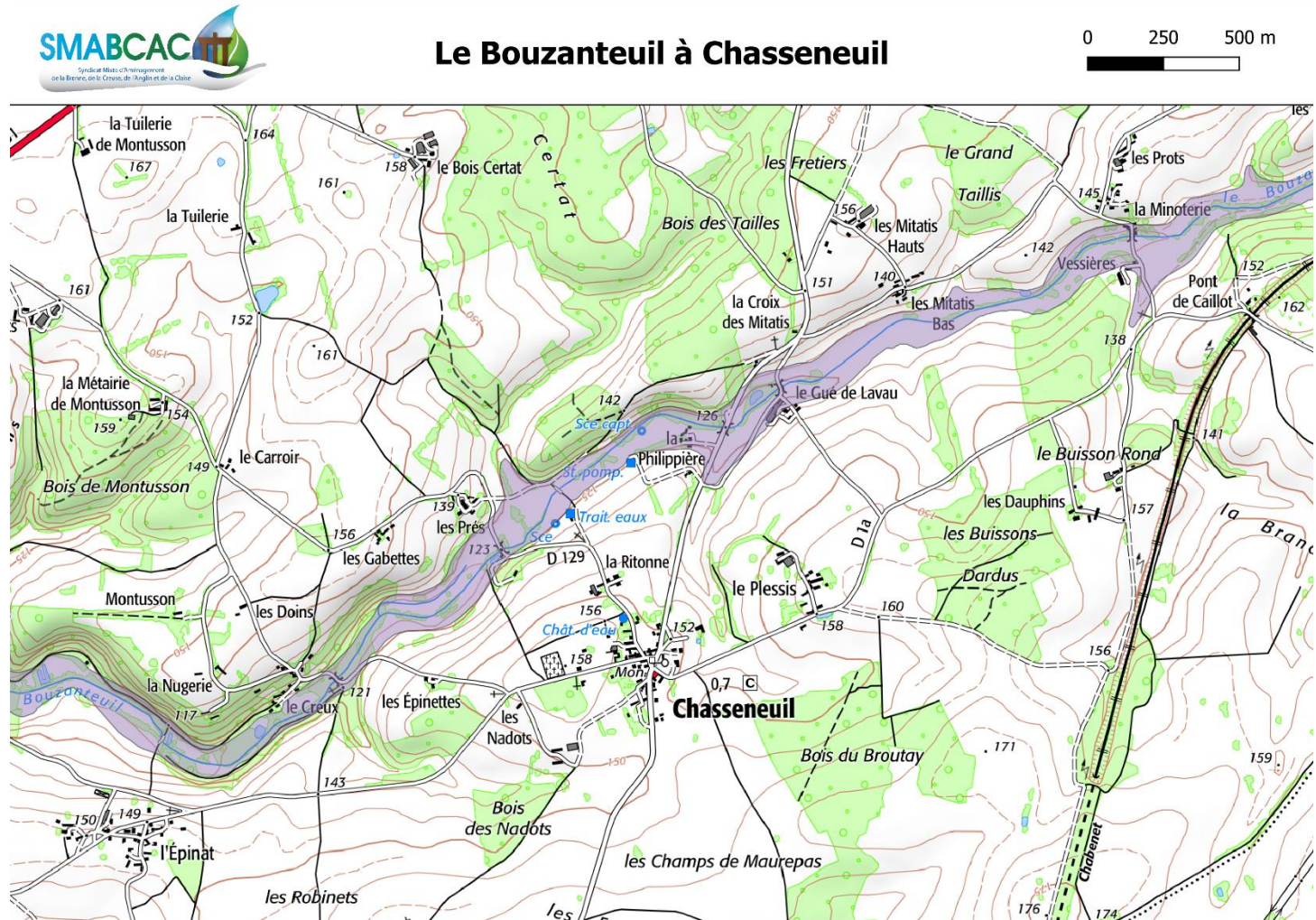
Projet de cotisation 2022 **Délibération**

Communauté de Communes / Agglomération	Superficie	Population	Représentativité globale	projet cotisation 2022
Brenne Val de Creuse	83338,31	18315	33,98%	110 699,91 €
Eguzon-Argenton Vallée de la Creuse	29631,07	16469	21,27%	69 312,66 €
Marche Occitane Val d'Anglin	51432,69	6821	16,83%	54 835,57 €
Cœur de Brenne	43533,85	4518	13,09%	42 637,43 €
Val de l'Indre Brenne	22357,47	3599	7,90%	25 743,76 €
Châteauroux Métropole	6154,53	2823	3,87%	12 598,59 €
Pays Sostranien	4267,9	882	1,69%	5 500,84 €
Pays Dunois	2781,16	679	1,20%	3 898,21 €
Chatillonnais en Berry	642,49	43	0,17%	558,03 €
	244139,47	54149	100,00%	325 785,00 €



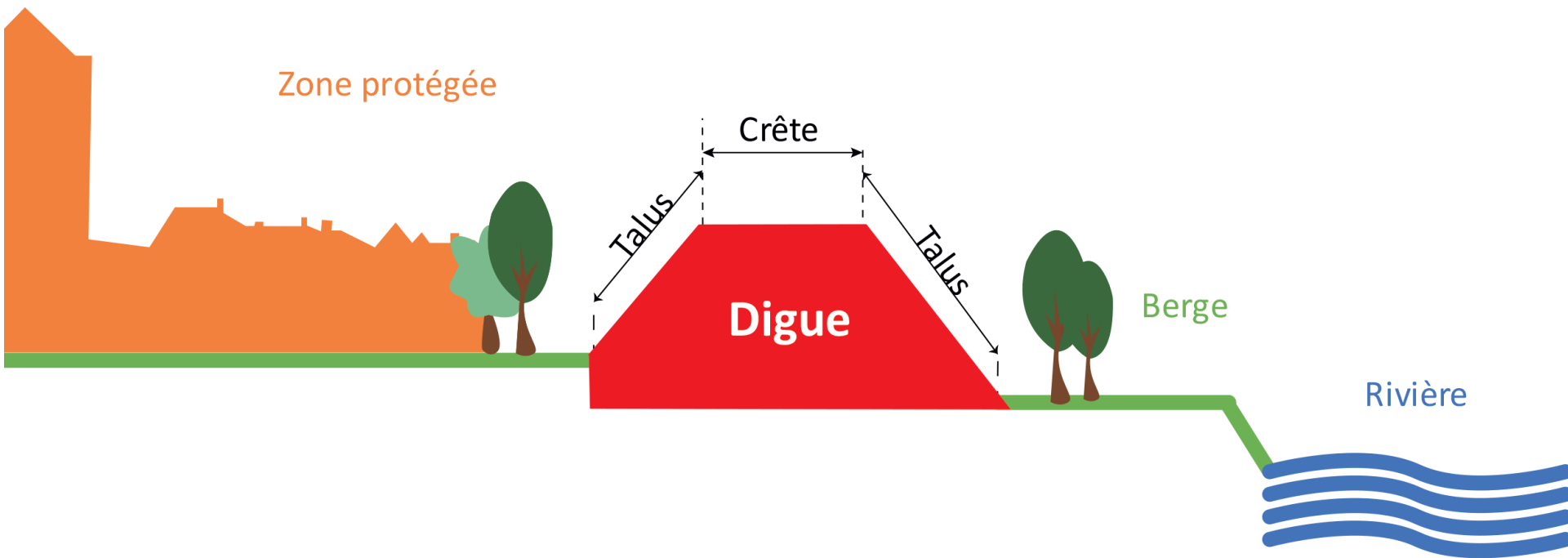
Etude prévention des inondations

Phase 1 : Détermination et priorisation des ZEC



Etude prévention des inondations

Phase 1 : Détermination des ouvrages PI



Etude prévention des inondations

Phase 2 : Programme d'actions pour améliorer la gestion des crues

3 types d'actions :

- Actions de prévision
- Actions de prévention
- Actions de protection



Etude prévention des inondations

- Actions de prévision
- Actions de prévention
- Actions de protection



APIC

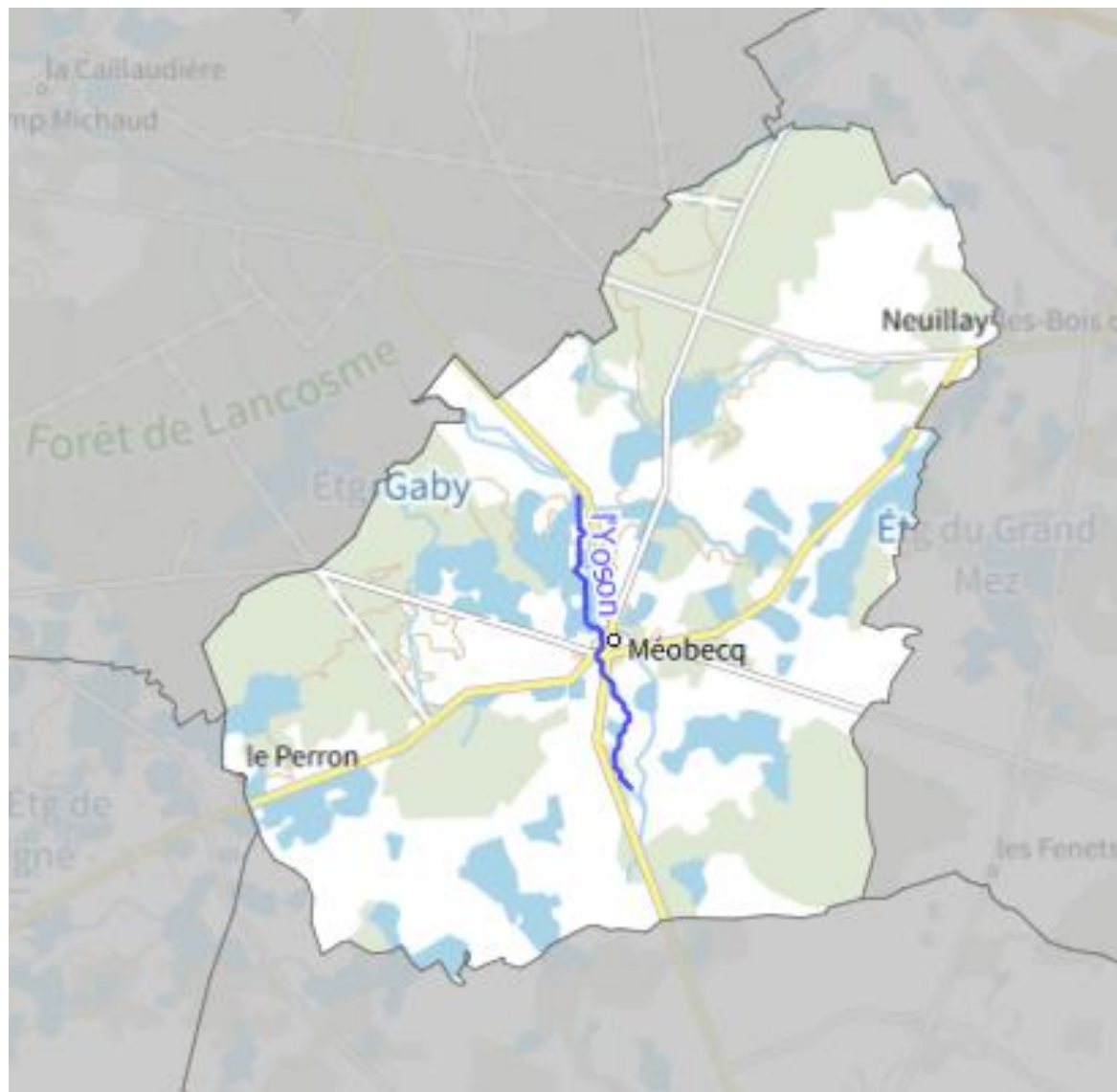
Avertissement Pluies intenses
à l'échelle des Communes



Etude prévention des inondations



Etude prévention des inondations



Etude prévention des inondations

- Actions de prévision
- Actions de prévention
- Actions de protection



Etude prévention des inondations

- Actions de prévision
- Actions de prévention
- Actions de protection

Gestion des ouvrages
de protection

Protections ne perturbant
pas le fonctionnement
naturel du CE



Points sur les Contrats Territoriaux en cours

Sur le bassin versant de la Creuse, la première année était destinée à la mise en place des études de restauration de la continuité écologique :

- **Sur les 4 seuils d'Argenton-sur-Creuse** : en attente des délibérations (communale et intercommunale) permettant le groupement de commandes pour les marchés publics ;
- **Sur le seuil de Tournon-Saint-Martin** : le bureau d'études rédige les dossiers réglementaires en vue des travaux 2022 ;
- **Sur le Bouzanteuil** : pas de réponses des propriétaires.



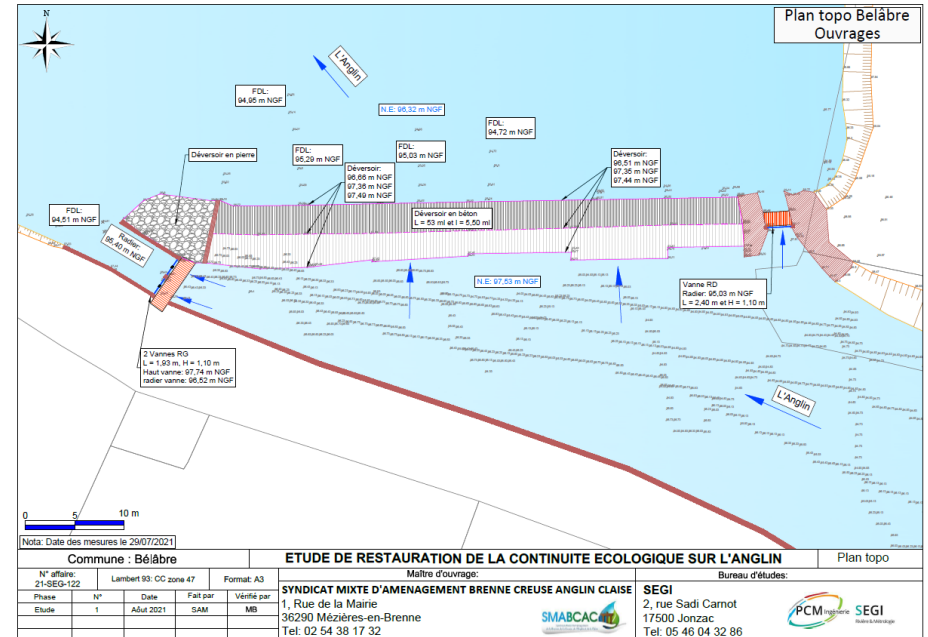
Points sur les Contrats Territoriaux en cours

Sur l'Anglin : Mise en défens des berges



Points sur les Contrats Territoriaux en cours

Sur l'Anglin : Etude des 5 seuils en cours



Projet de délibération : changement du taux de subvention de l'Agence de l'Eau



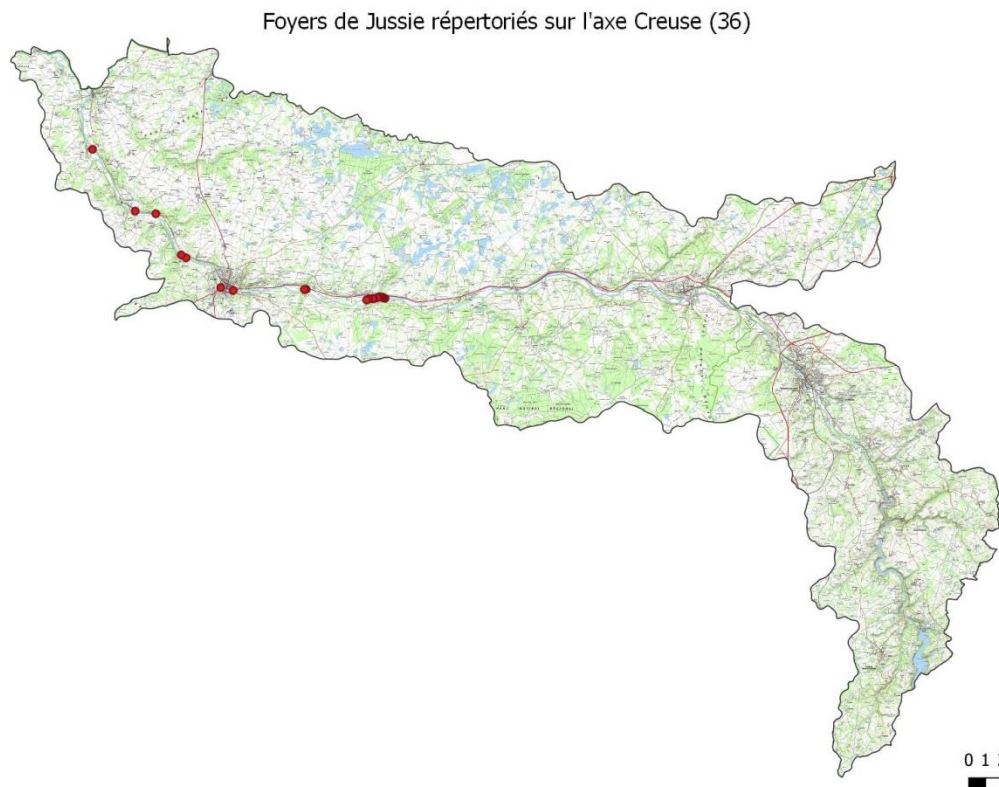
Points sur les Contrats Territoriaux en cours

Sur l'Anglin et la Claise : Arrachage de la Jussie




Points sur les Contrats Territoriaux en cours

Sur la Creuse : inventaire en prévision d'un arrachage 2022



Points sur les Contrats Territoriaux en cours

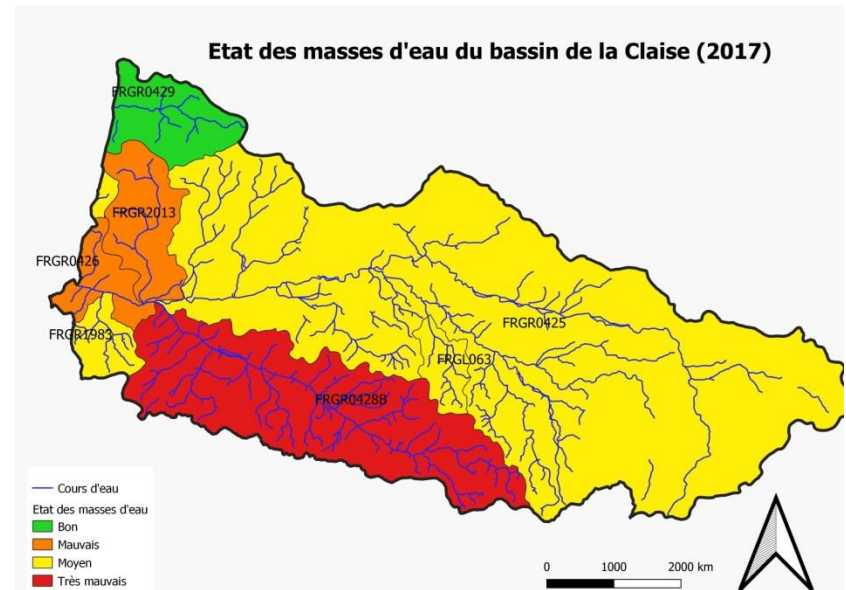
Sur l'Anglin et la Creuse : Suivi de la qualité des cours d'eau



Points sur les Contrats Territoriaux en cours

Sur la Claise



- Etude bilan et d'élaboration d'un nouveau programme d'actions sur le bassin versant de la Claise est entrée en phase 3 « définition de la stratégie de territoire et d'un programme d'actions »
- Problématiques principales :
 - **La morphologie**
 - **La continuité écologique**
 - **L'hydrologie**



Points sur les Contrats Territoriaux en cours

Contrat territorial Zones Humides Brenne :

- Programme de restauration des sources et des fontaines
 - Phase de recensement et de diagnostic
 - Travaux de restauration et de protection
- A l'échelle du territoire du PNR Brenne action à mener sur les 3 bassins versants



Modification de l'étude sur les seuils de l'Anglin

- Etude sur 5 seuils de l'Anglin
- Modification réglementaire notamment de l'article L 214-17 du code de l'environnement
- Baisse du taux de subvention de l'Agence de l'Eau sur 3 projets
- Poursuite de l'étude
- Dans la globalité reste à charge pour le SMABCAC 6 600 € par ouvrage

Délibération



Durée annuelle du temps de travail

- Adaptation de la durée annuelle du temps de travail à 1 607 heures
- Délibération à prendre
- Pas de modification des horaires de travail

Délibération



Financement des postes

- Les postes de technicien de rivières et de secrétariat sont financés dans le cadre des contrats territoriaux par l'Agence de l'Eau Loire Bretagne :
 - 60 % pour les postes de technicien
 - 50 % pour le poste de secrétariat

Délibération




Plaquette de communication

Le livret des 3 rivières

du Syndicat Mixte d'Aménagement
de la Brenne, de la Creuse, de l'Anglin et de la Claise

Les longues fonts



n°1 - 2021

Merci de votre attention

