

Dossier de Déclaration d'Intérêt Général et d'autorisation unique au titre de la Loi sur l'Eau dans le cadre des actions prévues au Contrat Territorial Milieux Aquatiques (2020-2026) du bassin de l'Anglin dans l'Indre et la Creuse



Atlas préconisation des travaux à réaliser

Projet de Contrat Territorial de la Vallée de l'Anglin

Atlas préconisation des travaux à réaliser



Partenaires techniques et financiers :



SOMMAIRE




1. LEGENDE	1
2. L'ANGLIN AMONT	2
3. L'ABLOUX	10
4. LA SONNE	21
5. L'ALLETTE	28
6. LE VAVRET	34
7. L'ANGLIN MÉDIAN	38
8. L'ANGLIN AVAL	43
9. LES ACTIONS DE SUIVI	50

Légende

Travaux sur les berges et la ripisylve

-  abattage Ø > 10 et < 30 cm
-  abattage Ø > 30 et < 60 cm
-  abattage Ø > 60 et < 100 cm
-  abattage Ø > 100 cm
-  recépage Ø > 10 et < 30 cm
-  recépage Ø > 30 et < 60 cm
-  recépage Ø > 60 et < 100 cm
-  recépage Ø > 100 cm
-  arbre dessouché à traiter
-  retrait manuel arbre en travers
-  traitement encombre
-  retrait mécanique arbre en travers
-  extraction encombre
-  arrachage myriophylle du Brésil
-  gestion des stations de renouée du Japon
-  retrait des herbiers de jussie
- xxxx débroussaillage
-  protection de berge
-  restauration lourde
-  restauration moyenne




Travaux agricoles

-  aménagement d'abreuvoir
-  franchissement bovin
-  pose de clôture

Travaux sur la continuité écologique

-  aménagement du radier de pont
-  circulation piscicole par aménagement aval
-  effacement d'ouvrage <50cm
-  effacement d'ouvrage >50cm
-  effacement d'ouvrage liste 2
-  réfection d'ouvrage de franchissement
-  vérification de la conformité réglementaire
-  étude complémentaire ouvrage

Travaux de renaturation

-  aménagement frayère à brochets
-  restauration du lit dans talweg naturel
-  recharge granulométrique

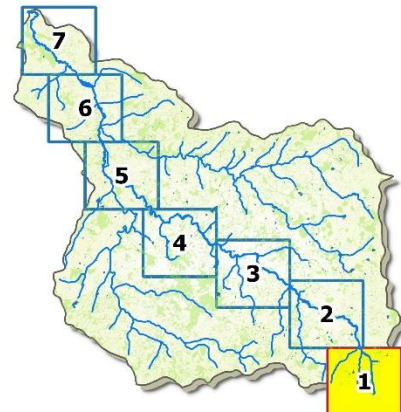
2. L'ANGLIN AMONT

**Programme d'actions du CTMA Anglin
2020 - 2026**

Préconisation des actions à réaliser

Masse d'eau : FRGR0413
Cours d'eau : L'Anglin amont

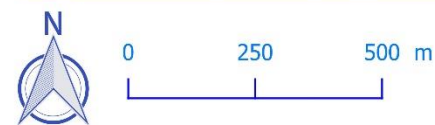
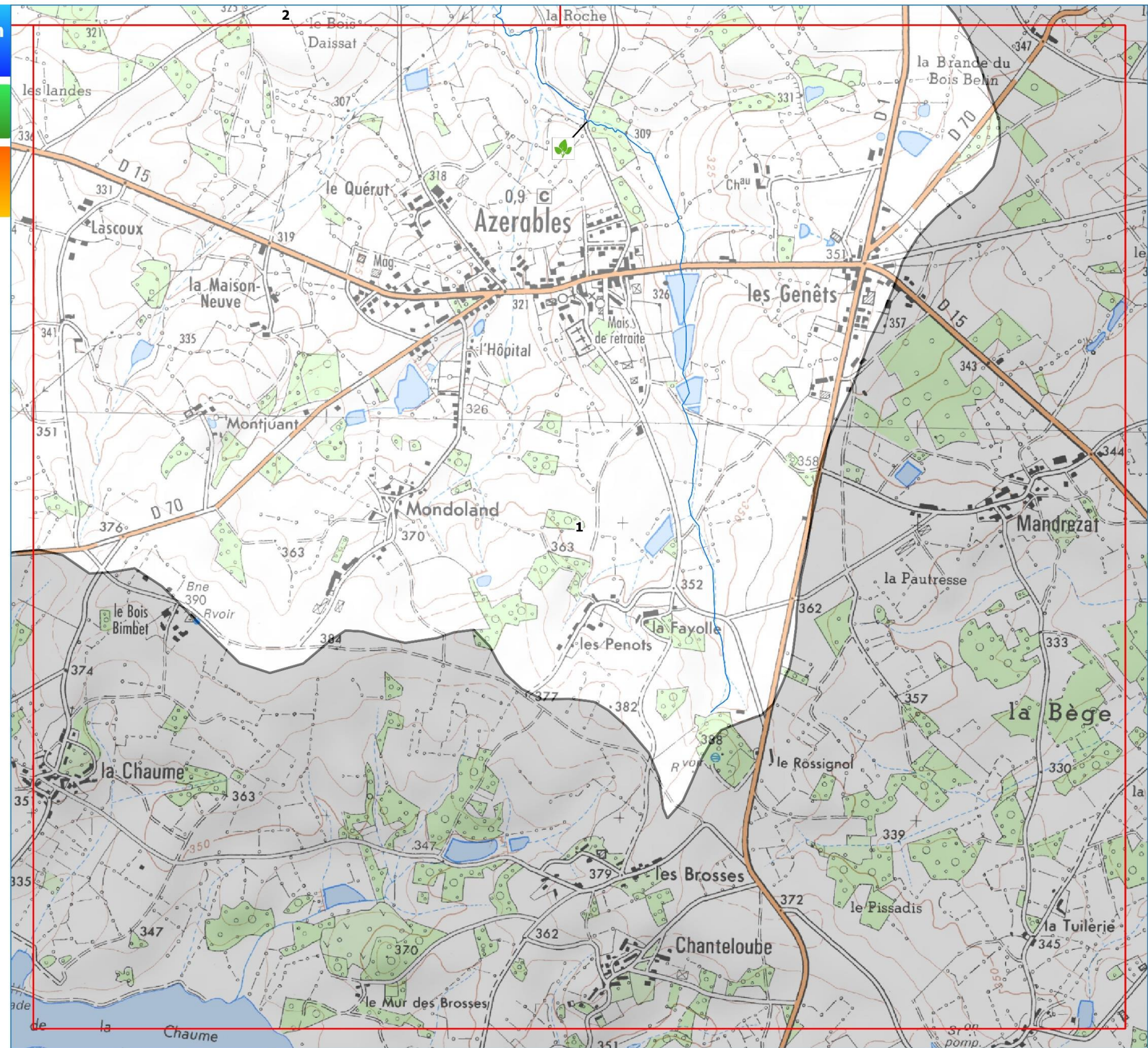
LOCALISATION



LEGENDE

Travaux sur la végétation et les berges

 gestion des stations de renouée du Japon



Sources : Scan25 IGN, BD Carthage, SERAMA

Cartographie : SMABCAC, 2019

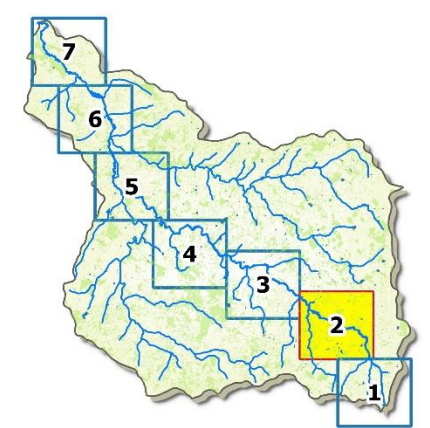


**Programme d'actions du CTMA Anglin
2020 - 2026**

Préconisation des actions à réaliser

Masse d'eau : FRGR0413
Cours d'eau : L'Anglin amont

LOCALISATION



LEGENDE

Travaux sur la continuité écologique

+ effacement d'ouvrage <50cm

Travaux de renaturation

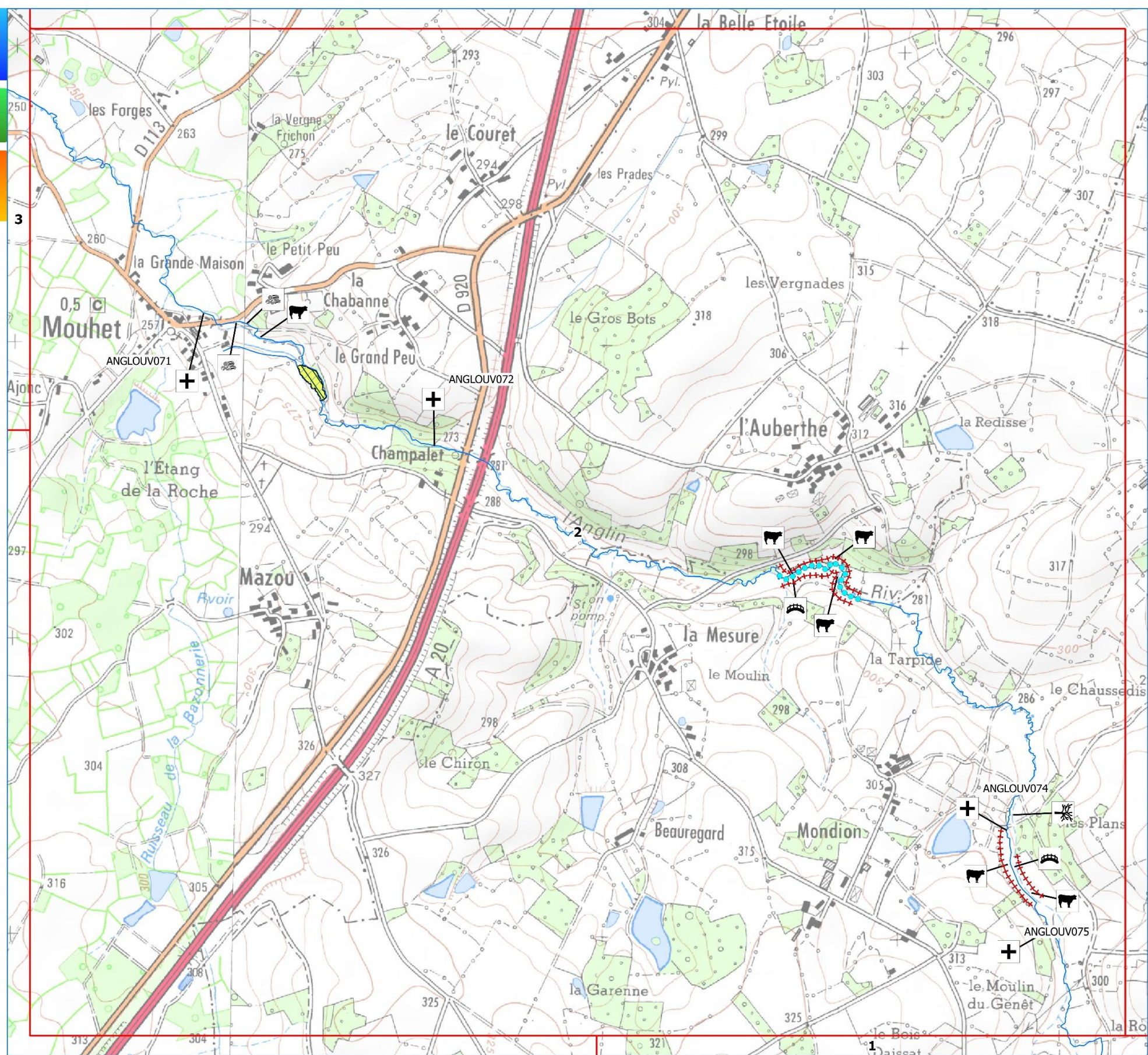
●●● recharge granulométrique

Travaux agricole

- 🐄 aménagement d'abreuvoir
- 🌉 aménagement de passage à gué
- ++++ pose de clôture

Travaux sur la végétation et les berges

- 🌳 arbre dessouché à traiter
- 🌳 traitement encombre
- 🌳 restauration moyenne



Sources : Scan25 IGN, BD Carthage, SERAMA

Cartographie : SMABCAC, 2019

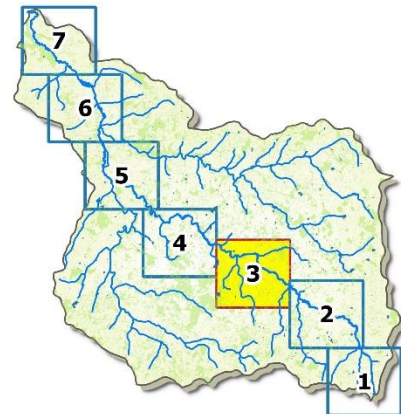


**Programme d'actions du CTMA Anglin
2020 - 2026**

Préconisation des actions à réaliser

Masse d'eau : FRGR0413
Cours d'eau : L'Anglin amont

LOCALISATION



LEGENDE

Travaux sur la continuité écologique

+ effacement d'ouvrage <50cm

Travaux de renaturation

●●● recharge granulométrique

Travaux agricole

🐄 aménagement d'abreuvoir

++++ pose de clôture

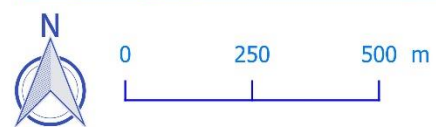
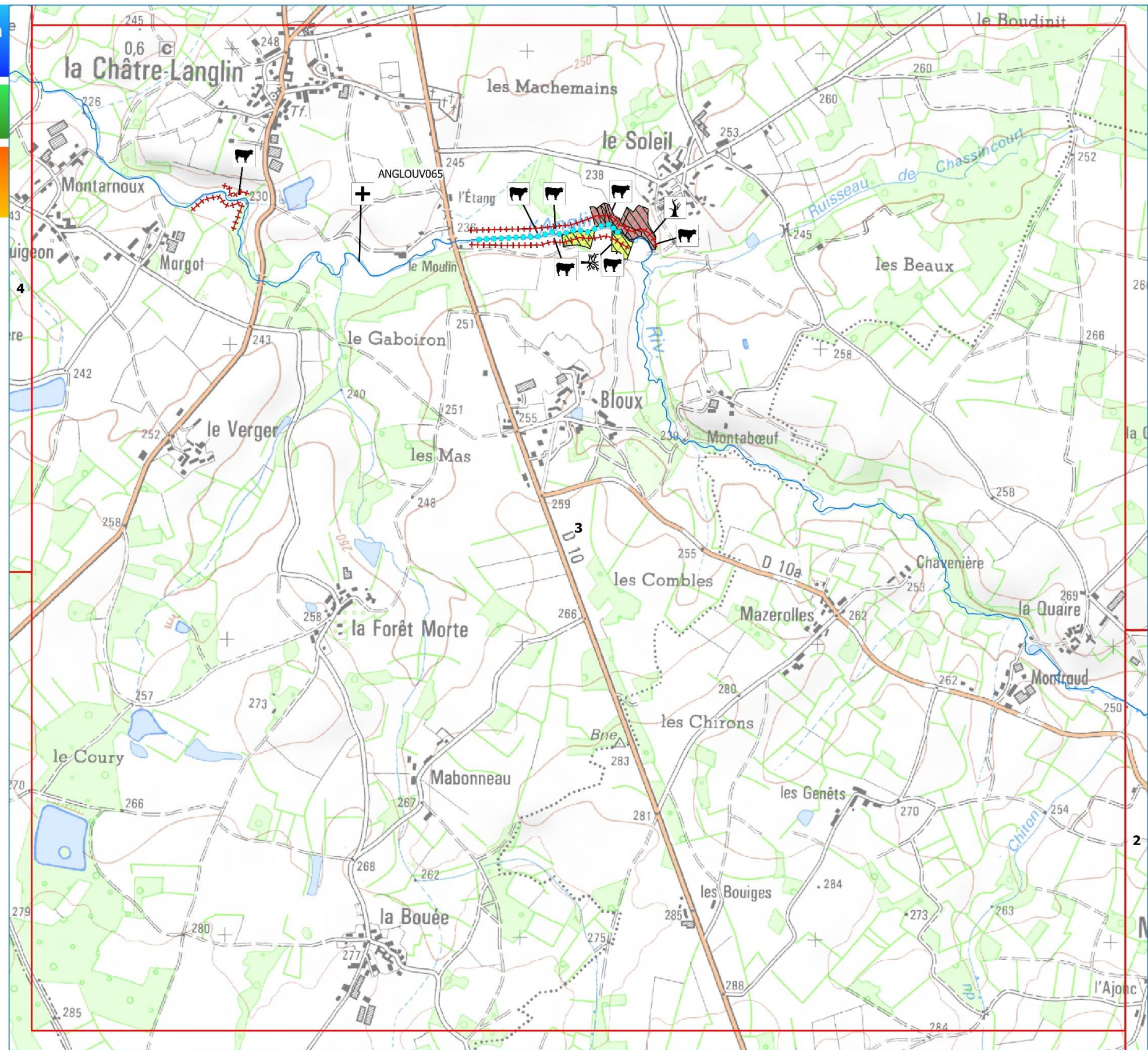
Travaux sur la végétation et les berges

🌳 abattage Ø > 60 et < 100 cm

🌳 arbre dessouché à traiter

▨ restauration moyenne

▨ restauration lourde



Sources : Scan25 IGN, BD Carthage, SERAMA

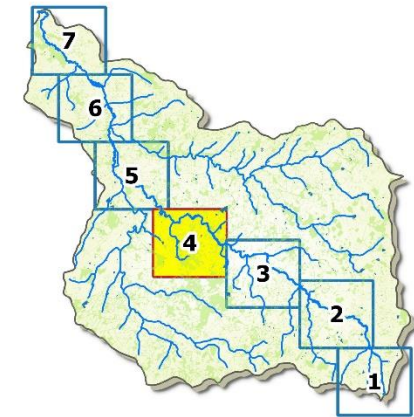
Cartographie : SMABCAC, 2019

**Programme d'actions du CTMA Anglin
2020 - 2026**

Préconisation des actions à réaliser

Masse d'eau : FRGR0413
Cours d'eau : L'Anglin amont

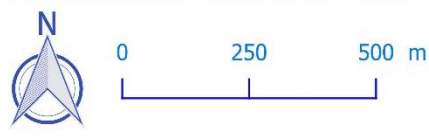
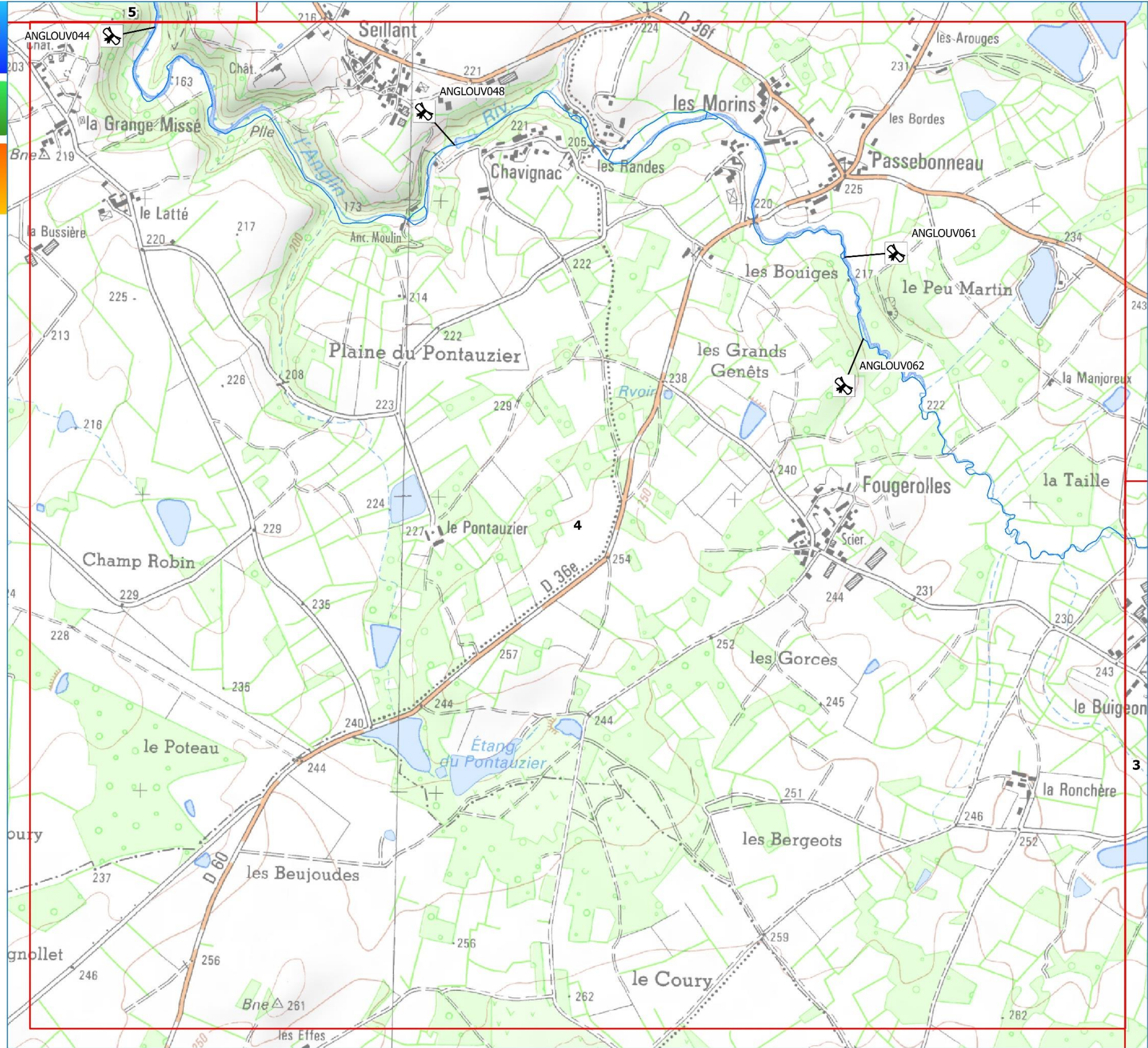
LOCALISATION



LEGENDE

Travaux sur la continuité écologique

études complémentaires ouvrage



Sources : Scan25 IGN, BD Carthage, SERAMA

Cartographie : SMABCAC, 2019

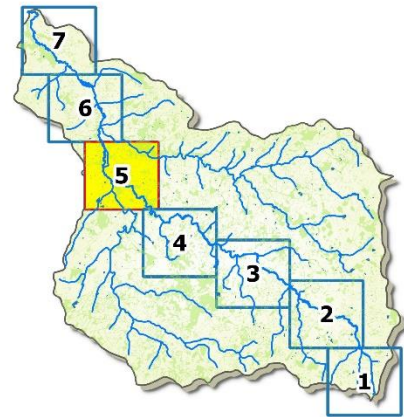


**Programme d'actions du CTMA Anglin
2020 - 2026**

Préconisation des actions à réaliser

Masse d'eau : FRGR0413
Cours d'eau : L'Anglin amont

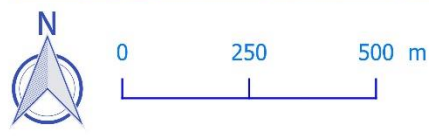
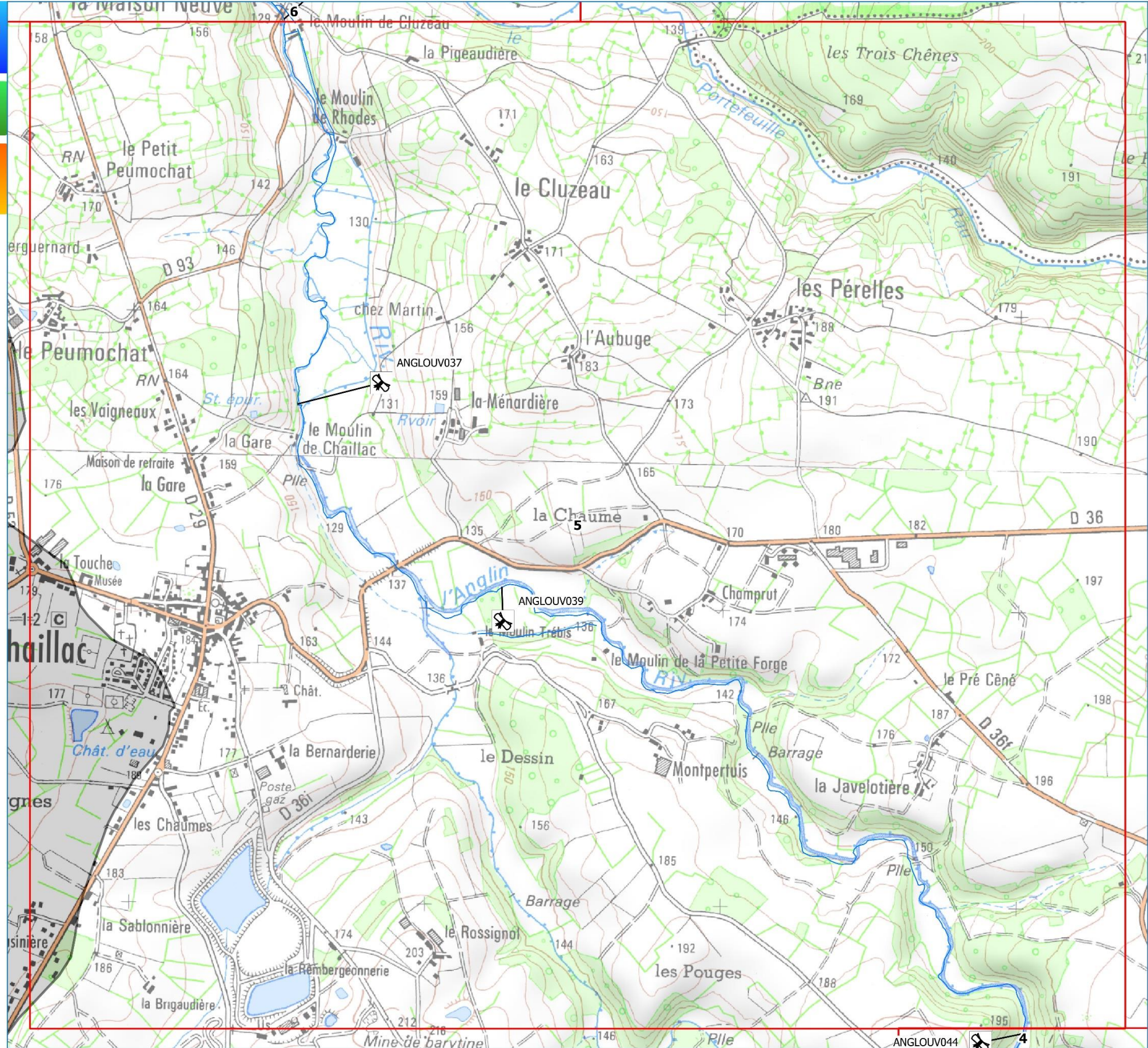
LOCALISATION



LEGENDE

Travaux sur la continuité écologique

études complémentaires ouvrage



Sources : Scan25 IGN, BD Carthage, SERAMA

Cartographie : SMABCAC, 2019

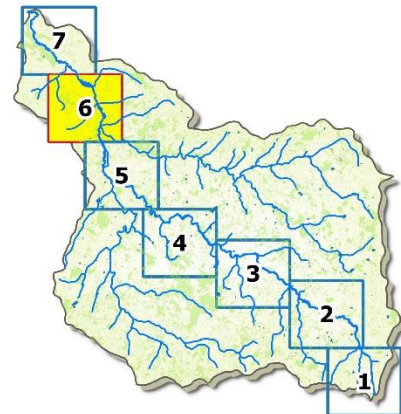


**Programme d'actions du CTMA Anglin
2020 - 2026**

Préconisation des actions à réaliser

Masse d'eau : FRGR0413
Cours d'eau : L'Anglin amont

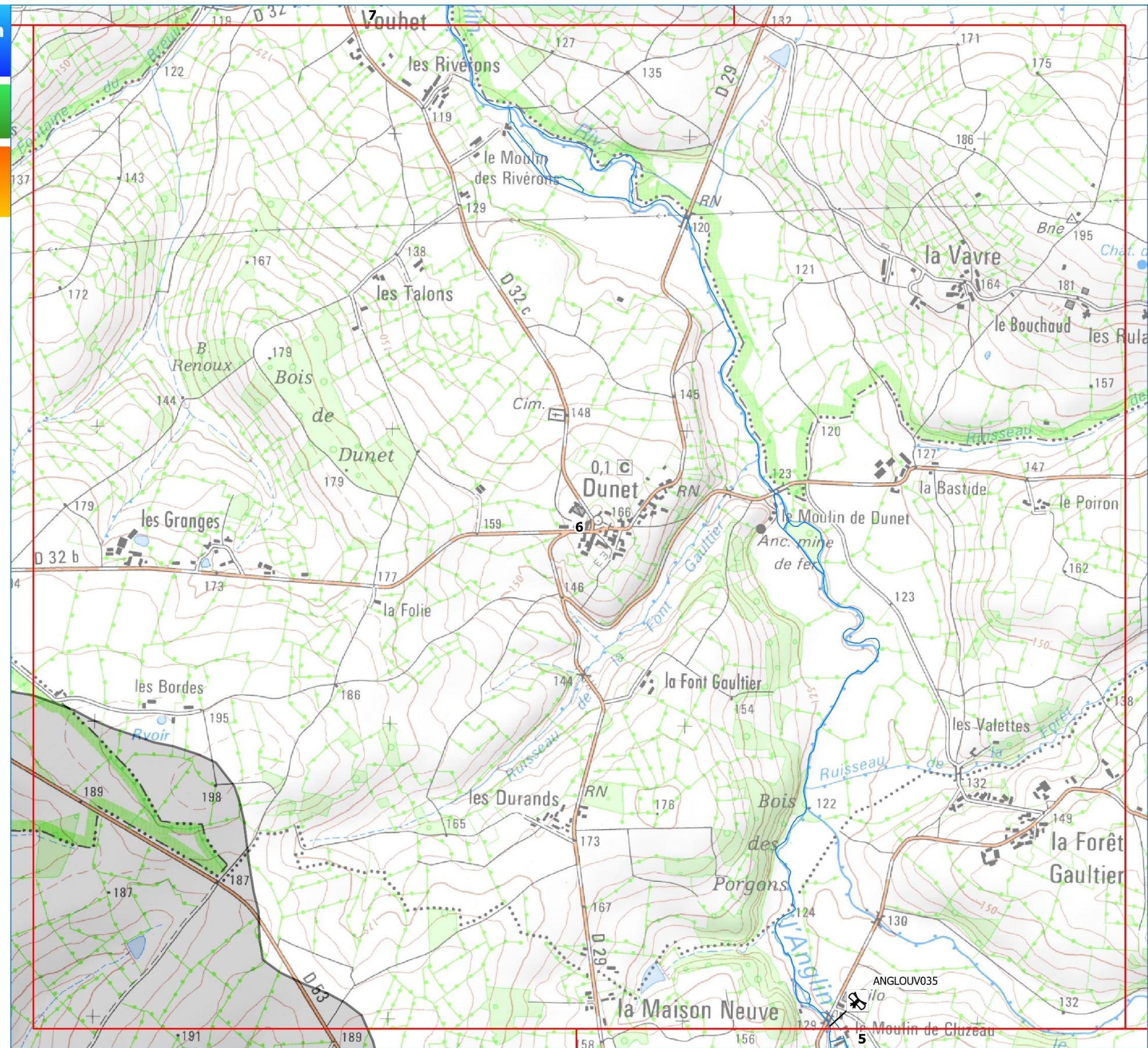
LOCALISATION



LEGENDE

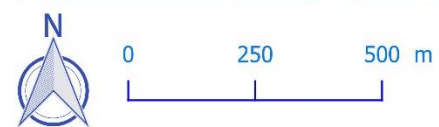
Travaux sur la continuité écologique

études complémentaires ouvrage



Sources : Scan25 IGN, BD Carthage, SERAMA

Cartographie : SMABCAC, 2019

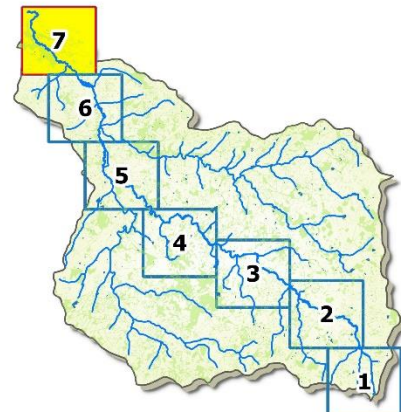


**Programme d'actions du CTMA Anglin
2020 - 2026**

Préconisation des actions à réaliser

Masse d'eau : FRGR0413
Cours d'eau : L'Anglin amont

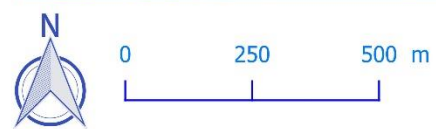
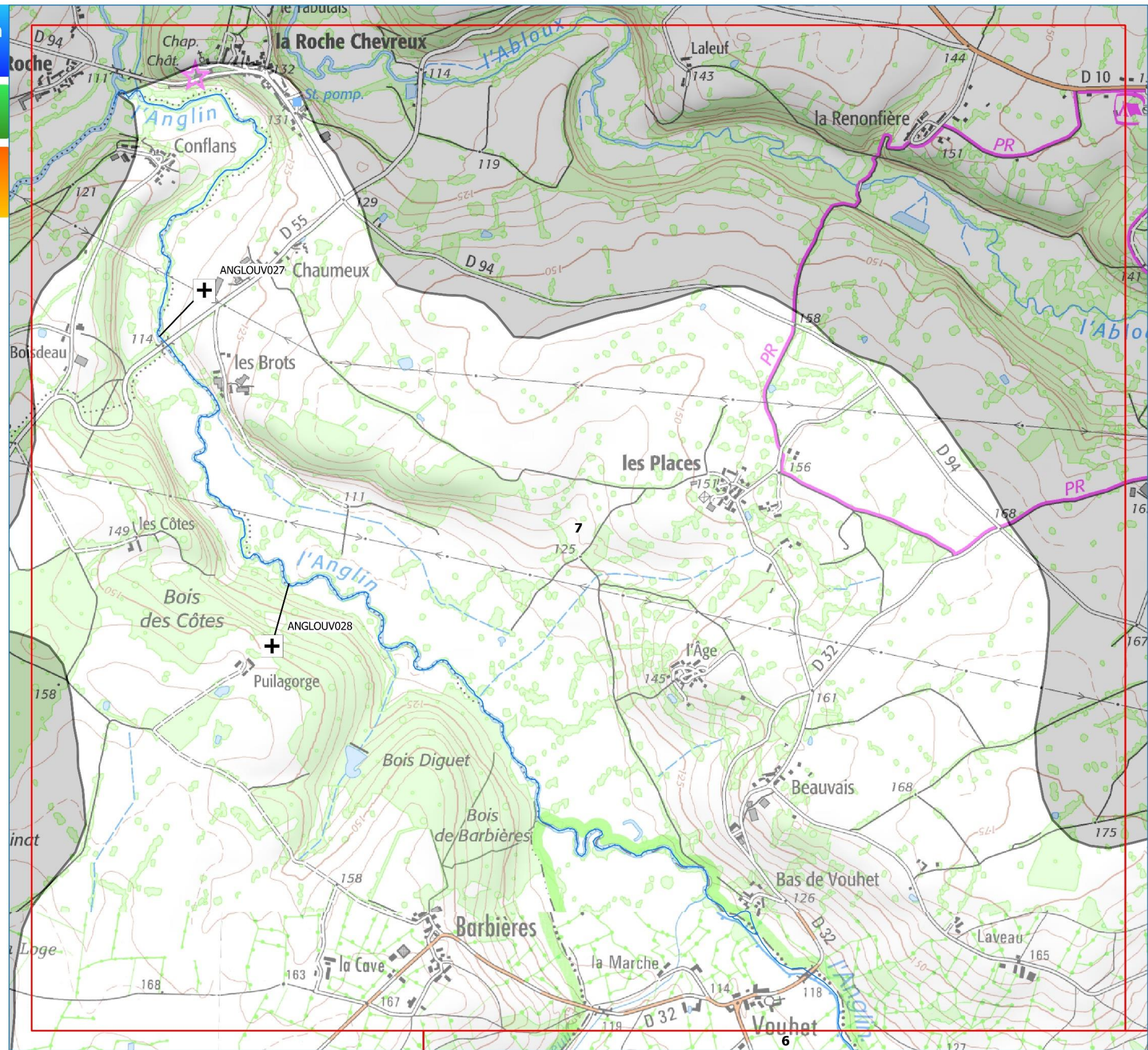
LOCALISATION



LEGENDE

Travaux sur la continuité écologique

+ effacement d'ouvrage <50cm



Sources : Scan25 IGN, BD Carthage, SERAMA

Cartographie : SMABCAC, 2019

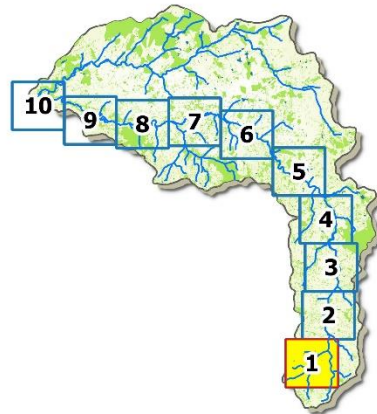
3. L'ABLOUX

**Programme d'actions du CTMA Anglin
2020 - 2026**

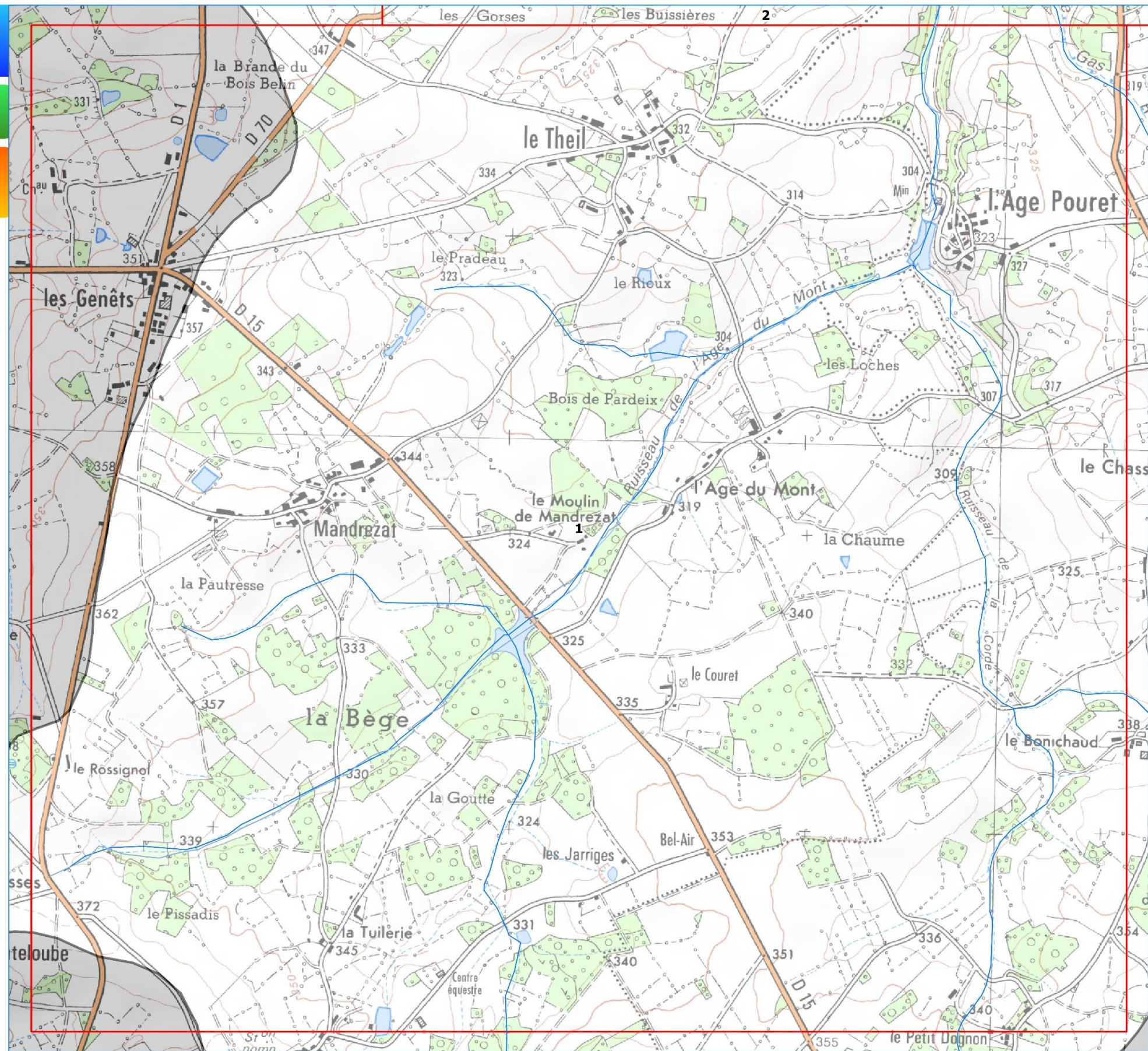
Préconisation des actions à réaliser

Masse d'eau : FRGR0420
Cours d'eau : L'Abloux

LOCALISATION

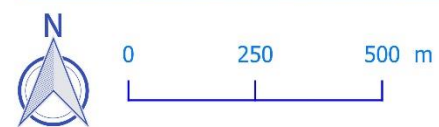


LEGENDE



Sources : Scan25 IGN, BD Carthage, SERAMA

Cartographie : SMABCAC, 2019

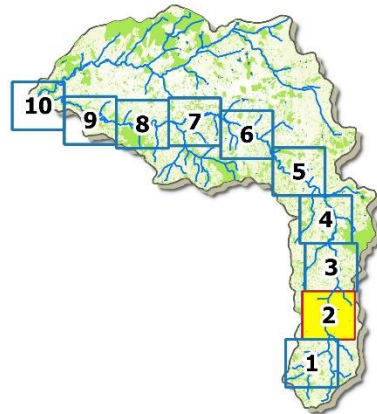


**Programme d'actions du CTMA Anglin
2020 - 2026**

Préconisation des actions à réaliser

Masse d'eau : FRGR0420
Cours d'eau : L'Abloux

LOCALISATION



LEGENDE

Travaux sur la continuité écologique

études complémentaires ouvrage

Travaux agricole

aménagement d'abreuvoir

franchissement bovin

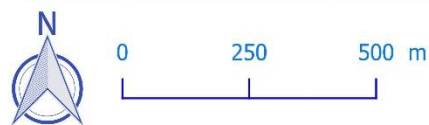
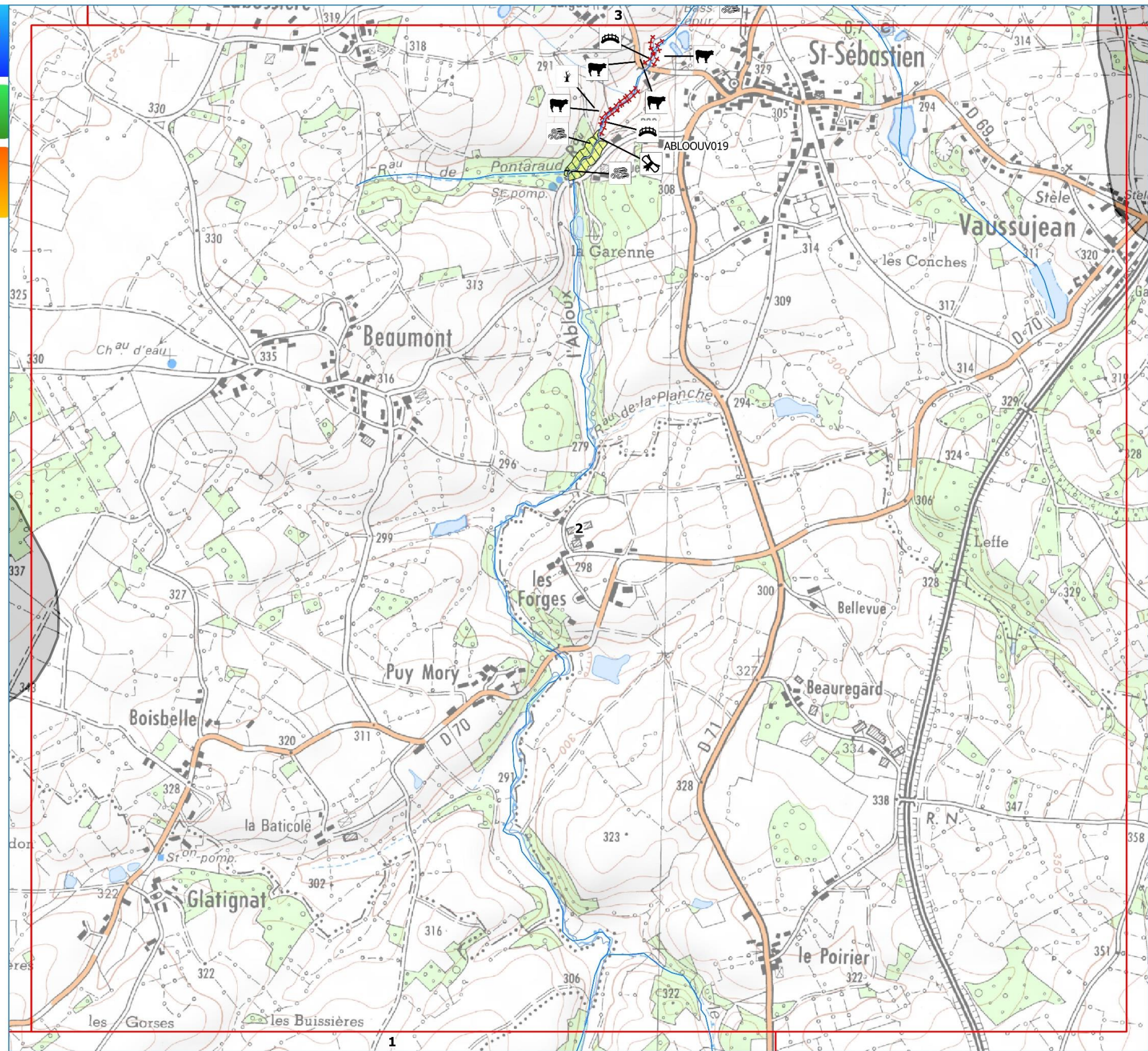
pose de clôture

Travaux sur la végétation et les berges

traitement encombre

abattage Ø > 10 et < 30 cm

restauration moyenne



Sources : Scan25 IGN, BD Carthage, SERAMA

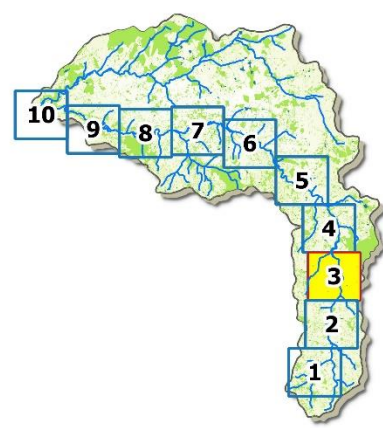
Cartographie : SMABCAC, 2019

**Programme d'actions du CTMA Anglin
2020 - 2026**

Préconisation des actions à réaliser

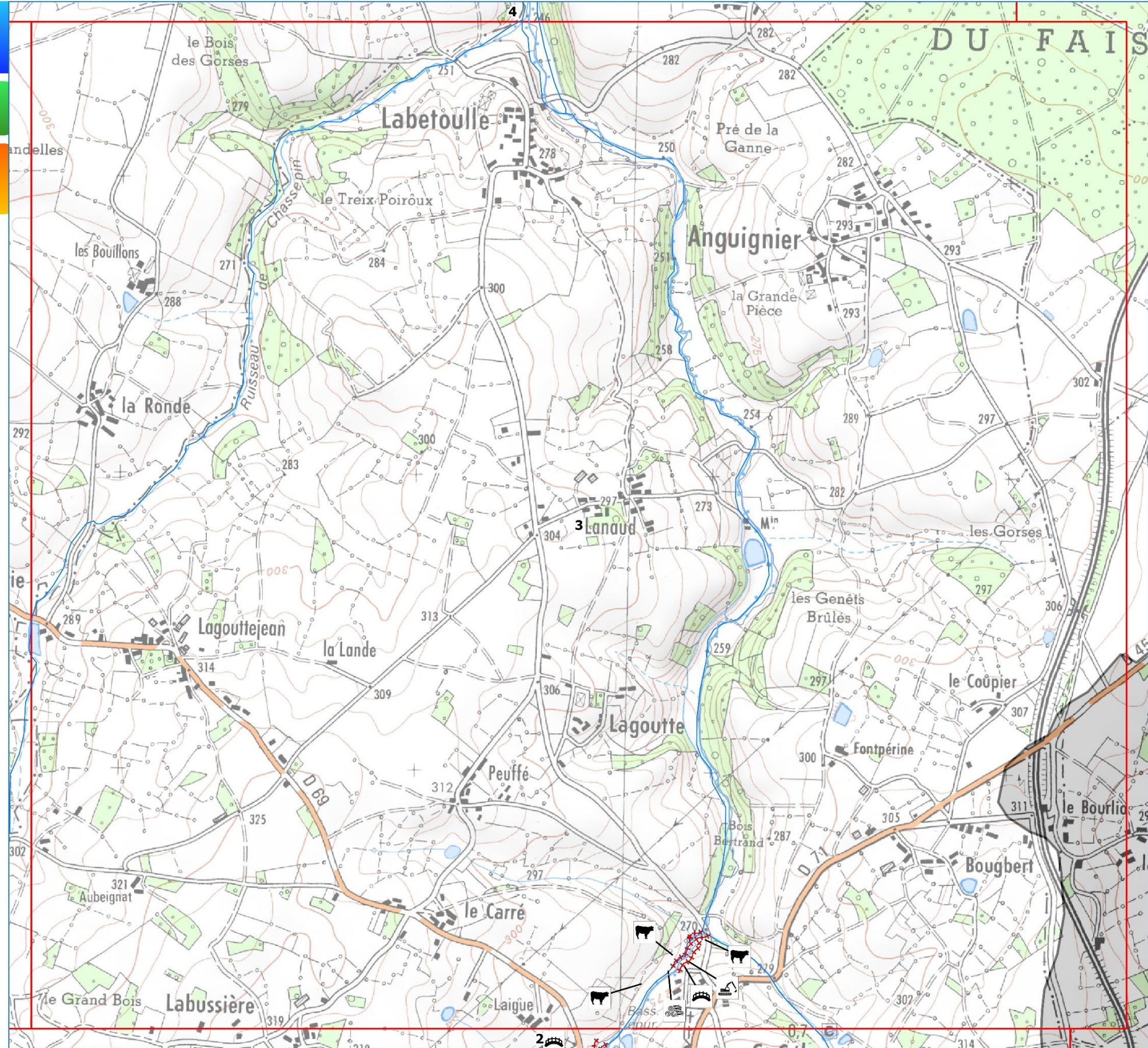
Masse d'eau : FRGR0420
Cours d'eau : L'Abloux

LOCALISATION



LEGENDE

- Travaux agricole**
- aménagement d'abreuvoir
 - franchissement bovin
 - pose de clôture
- Travaux sur la végétation et les berges**
- retrait mécanique arbre en travers
 - traitement encombre



Sources : Scan25 IGN, BD Carthage, SERAMA

Cartographie : SMABCAC, 2019

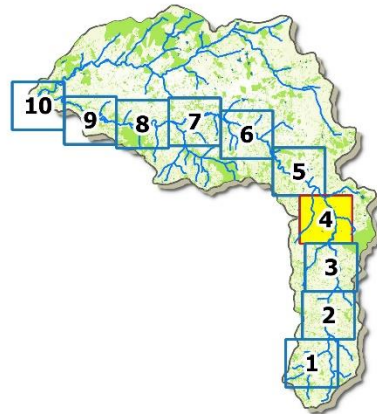


**Programme d'actions du CTMA Anglin
2020 - 2026**

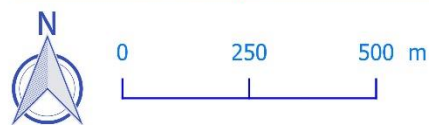
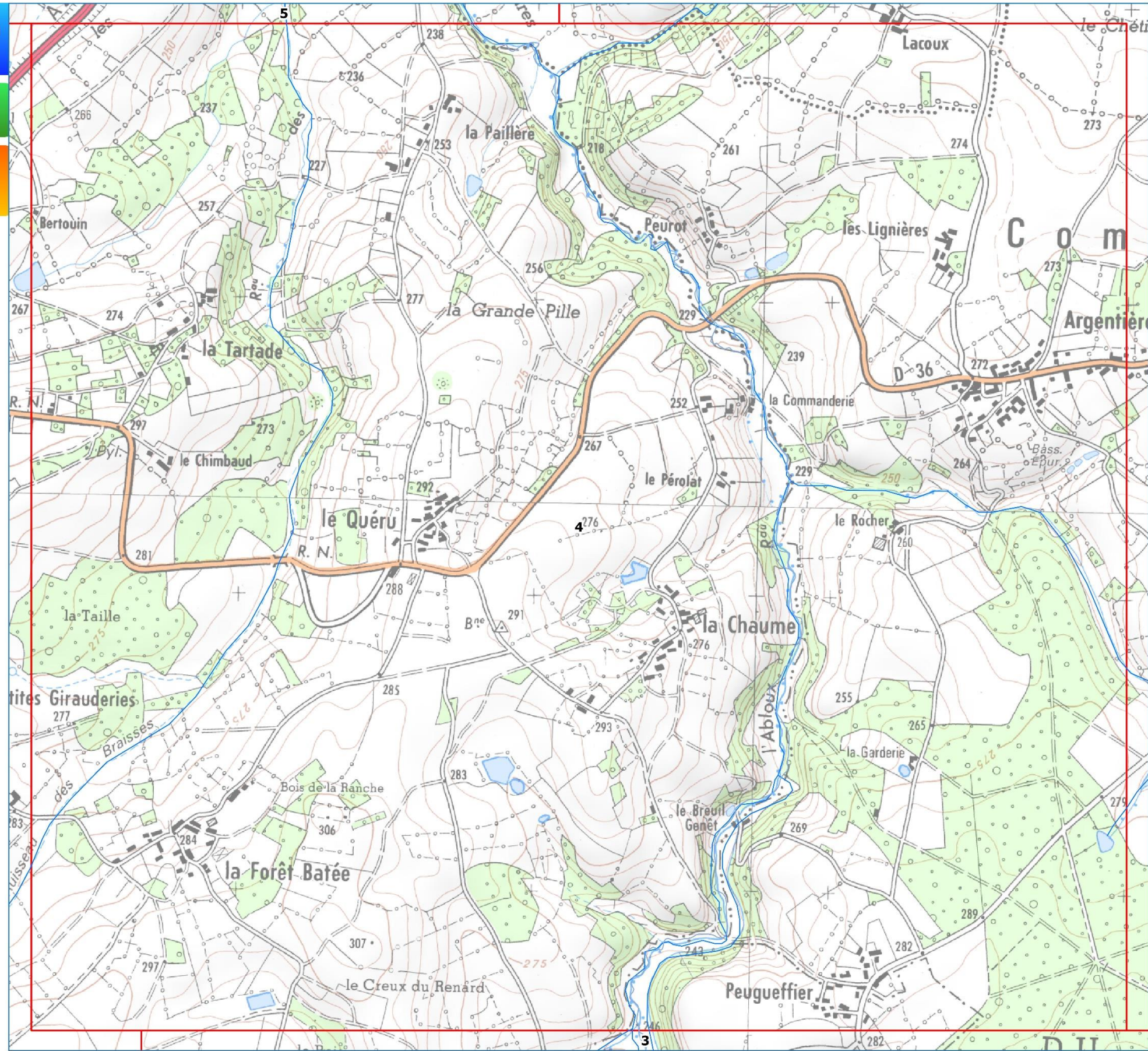
Préconisation des actions à réaliser

Masse d'eau : FRGR0420
Cours d'eau : L'Abloux

LOCALISATION



LEGENDE



Sources : Scan25 IGN, BD Carthage, SERAMA

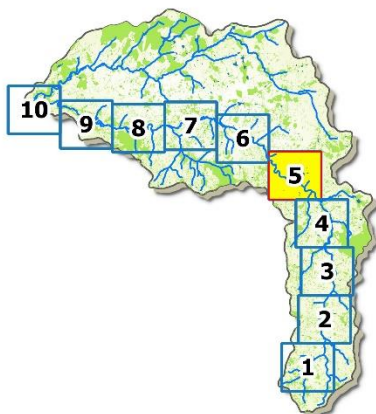
Cartographie : SMABCAC, 2019

Programme d'actions du CTMA Anglin
2020 - 2026

Préconisation des actions à réaliser

Masse d'eau : FRGR0420
Cours d'eau : L'Abloux

LOCALISATION



LEGENDE

Travaux sur la continuité écologique

études complémentaires ouvrage

Travaux agricole

aménagement d'abreuvoir

pose de clôture

Travaux sur la végétation et les berges

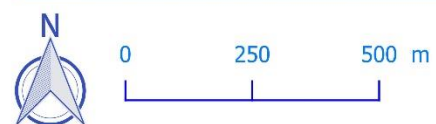
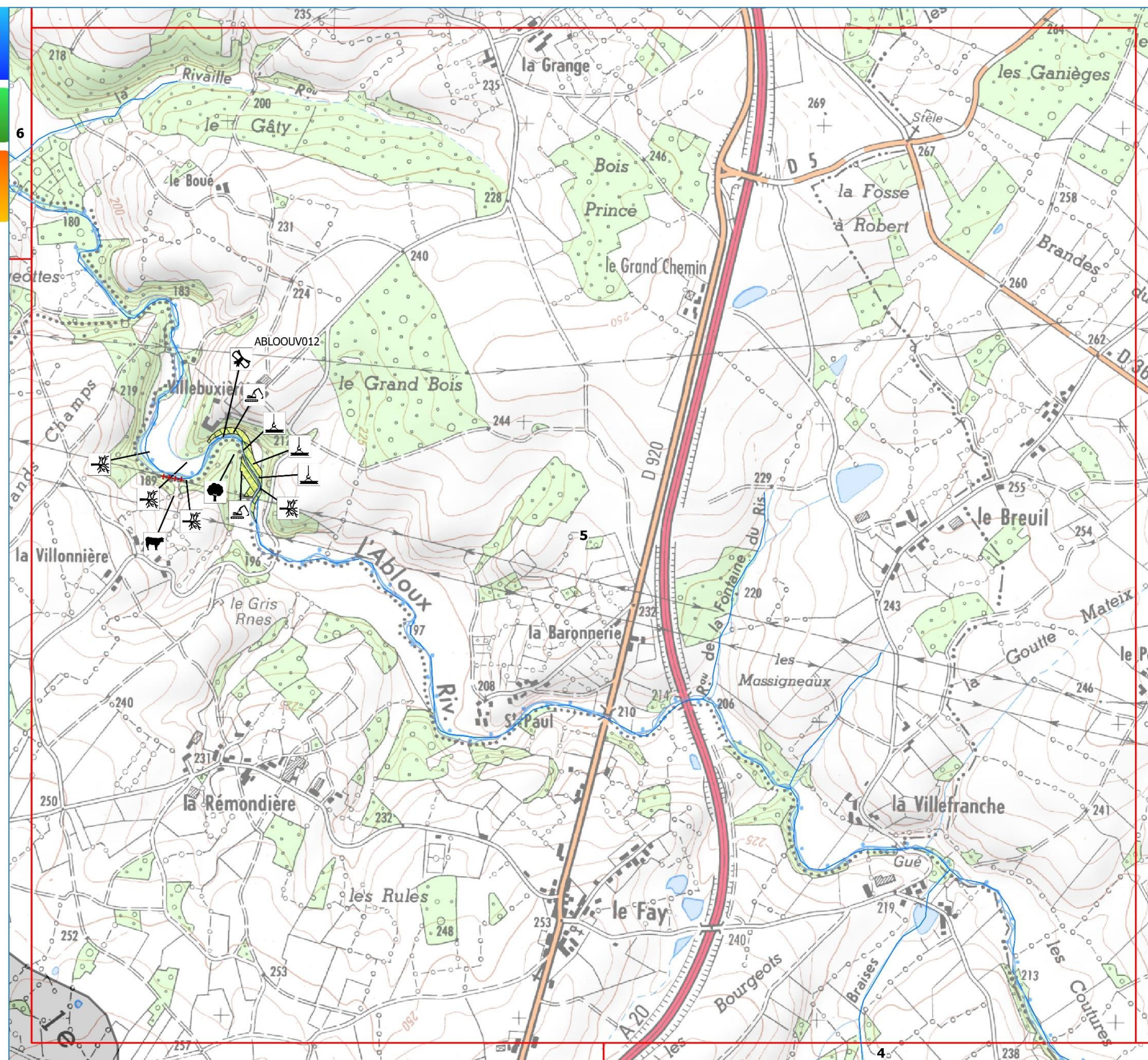
arbre dessouché à traiter

extraction encombre lourd

recépage Ø > 30 et < 60 cm

retrait mécanique arbre en travers

restauration moyenne



Sources : Scan25 IGN, BD Carthage, SERAMA

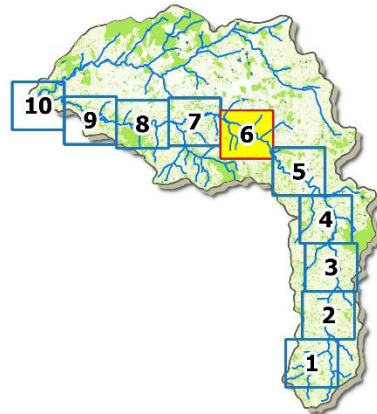
Cartographie : SMABCAC, 2019

**Programme d'actions du CTMA Anglin
2020 - 2026**

Préconisation des actions à réaliser

Masse d'eau : FRGR0420
Cours d'eau : L'Abloux

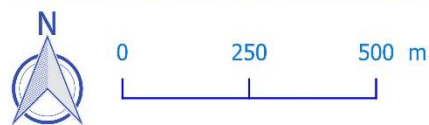
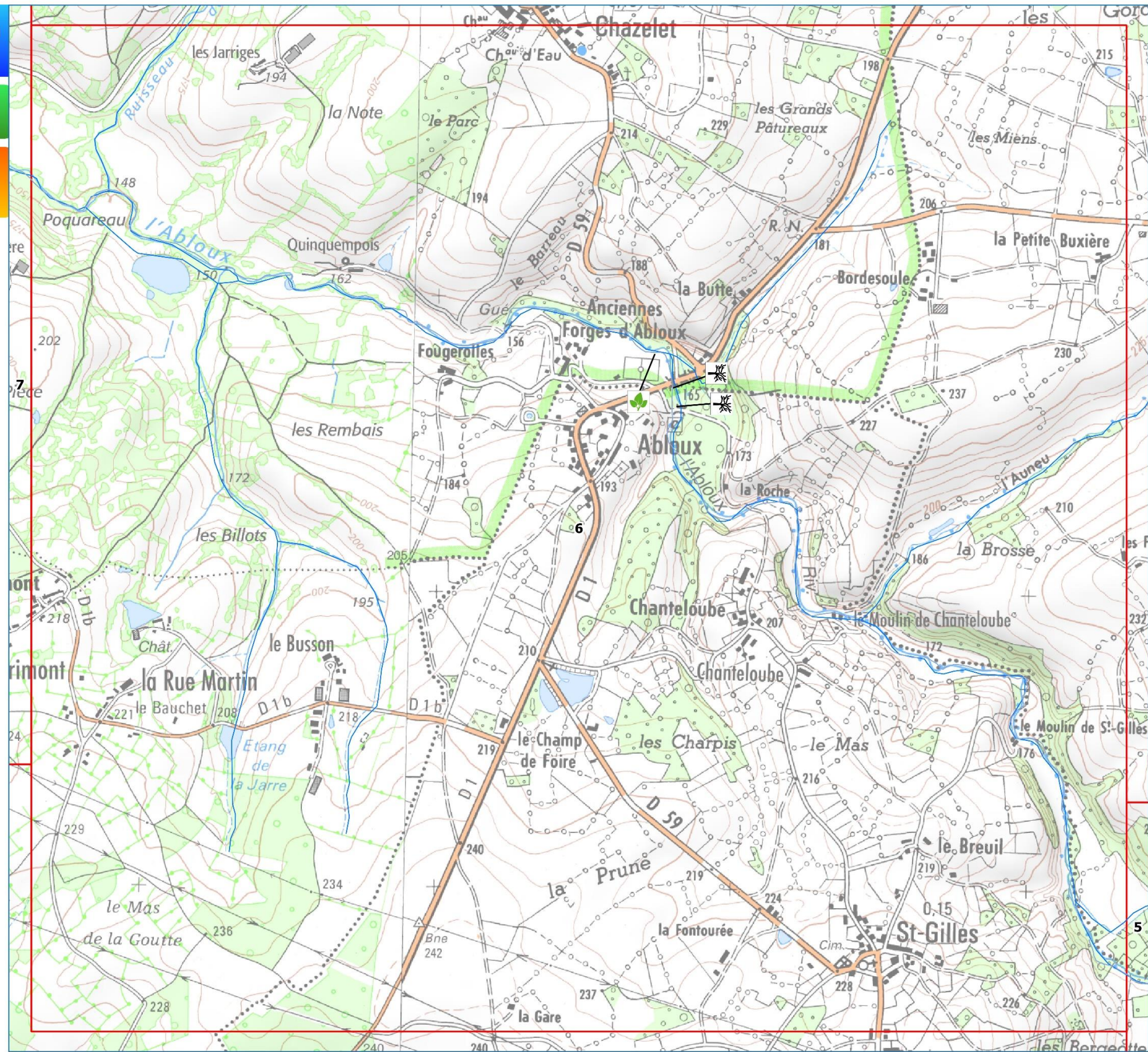
LOCALISATION



LEGENDE

Travaux sur la végétation et les berges

- arbre dessouché à traiter
- gestion des stations de renouée du Japon



Sources : Scan25 IGN, BD Carthage, SERAMA

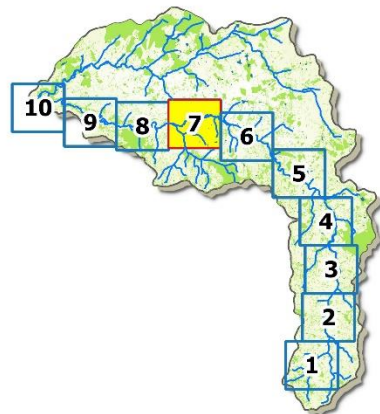
Cartographie : SMABCAC, 2019

**Programme d'actions du CTMA Anglin
2020 - 2026**

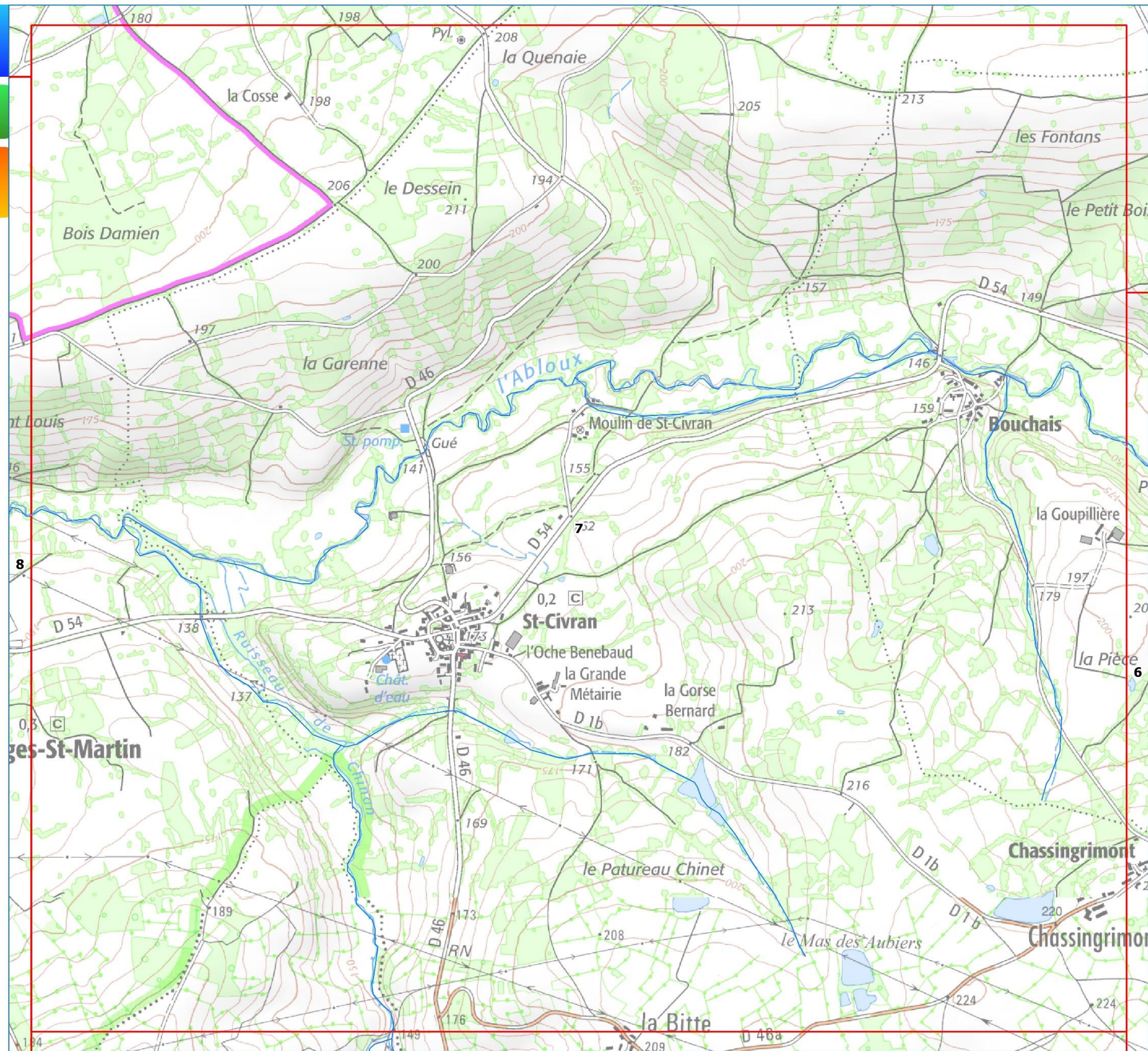
Préconisation des actions à réaliser

Masse d'eau : FRGR0420
Cours d'eau : L'Abloux

LOCALISATION



LEGENDE



Sources : Scan25 IGN, BD Carthage, SERAMA

Cartographie : SMABCAC, 2019

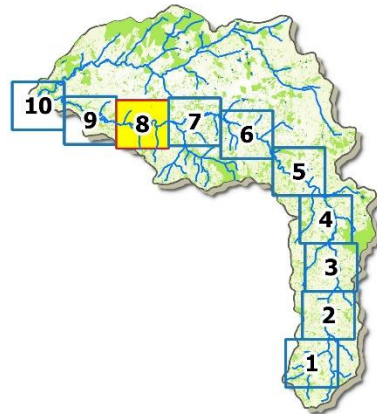


**Programme d'actions du CTMA Anglin
2020 - 2026**

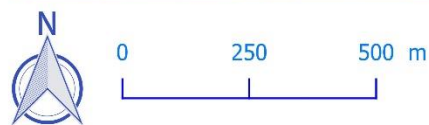
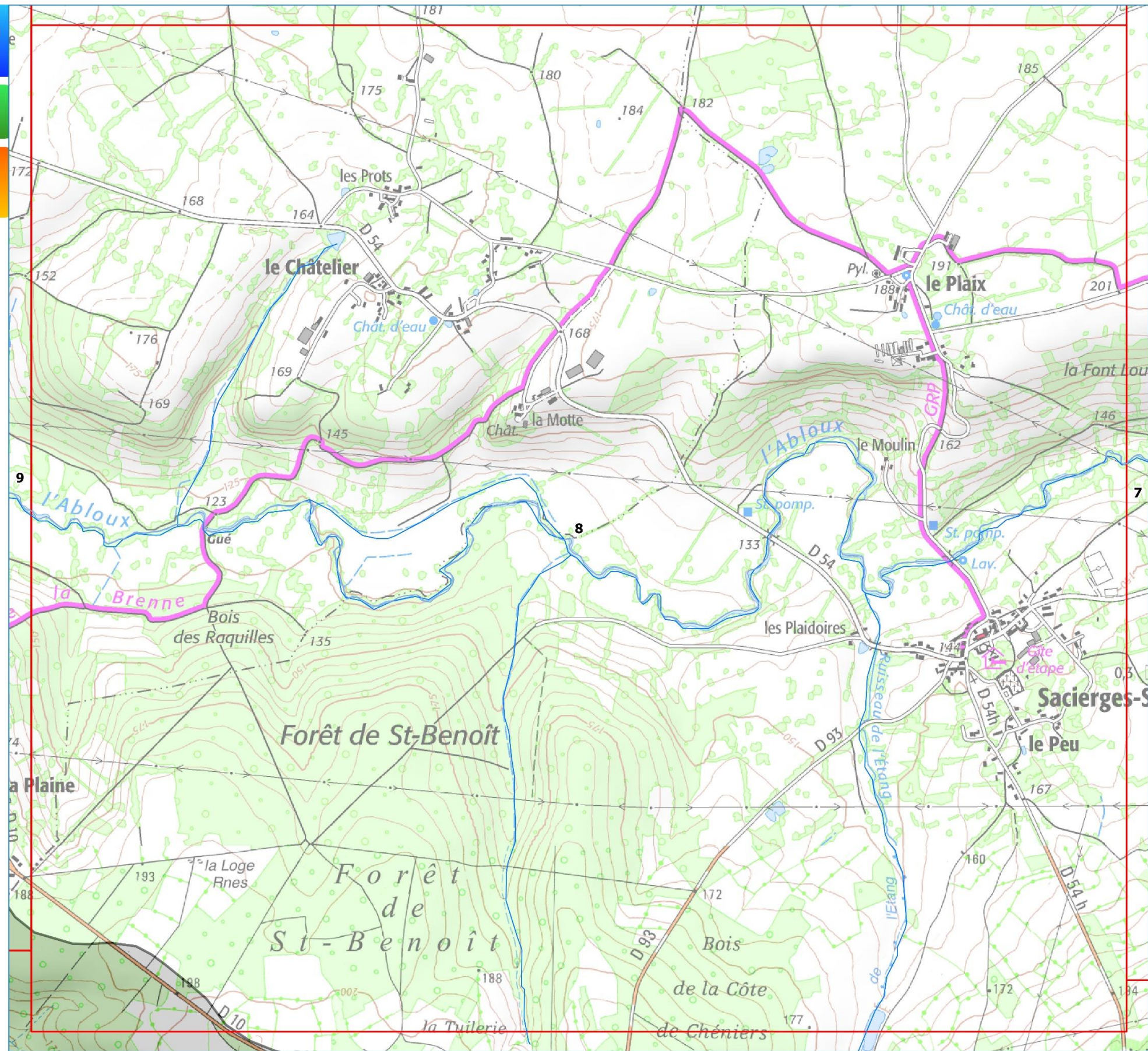
Préconisation des actions à réaliser

Masse d'eau : FRGR0420
Cours d'eau : L'Abloux

LOCALISATION



LEGENDE



Sources : Scan25 IGN, BD Carthage, SERAMA

Cartographie : SMABCAC, 2019

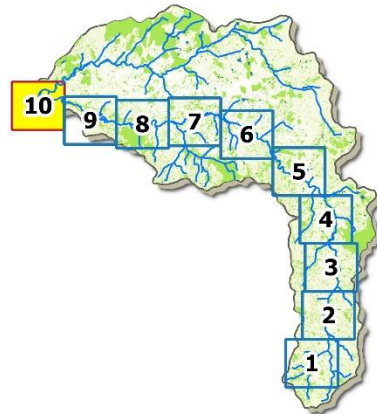


**Programme d'actions du CTMA Anglin
2020 - 2026**

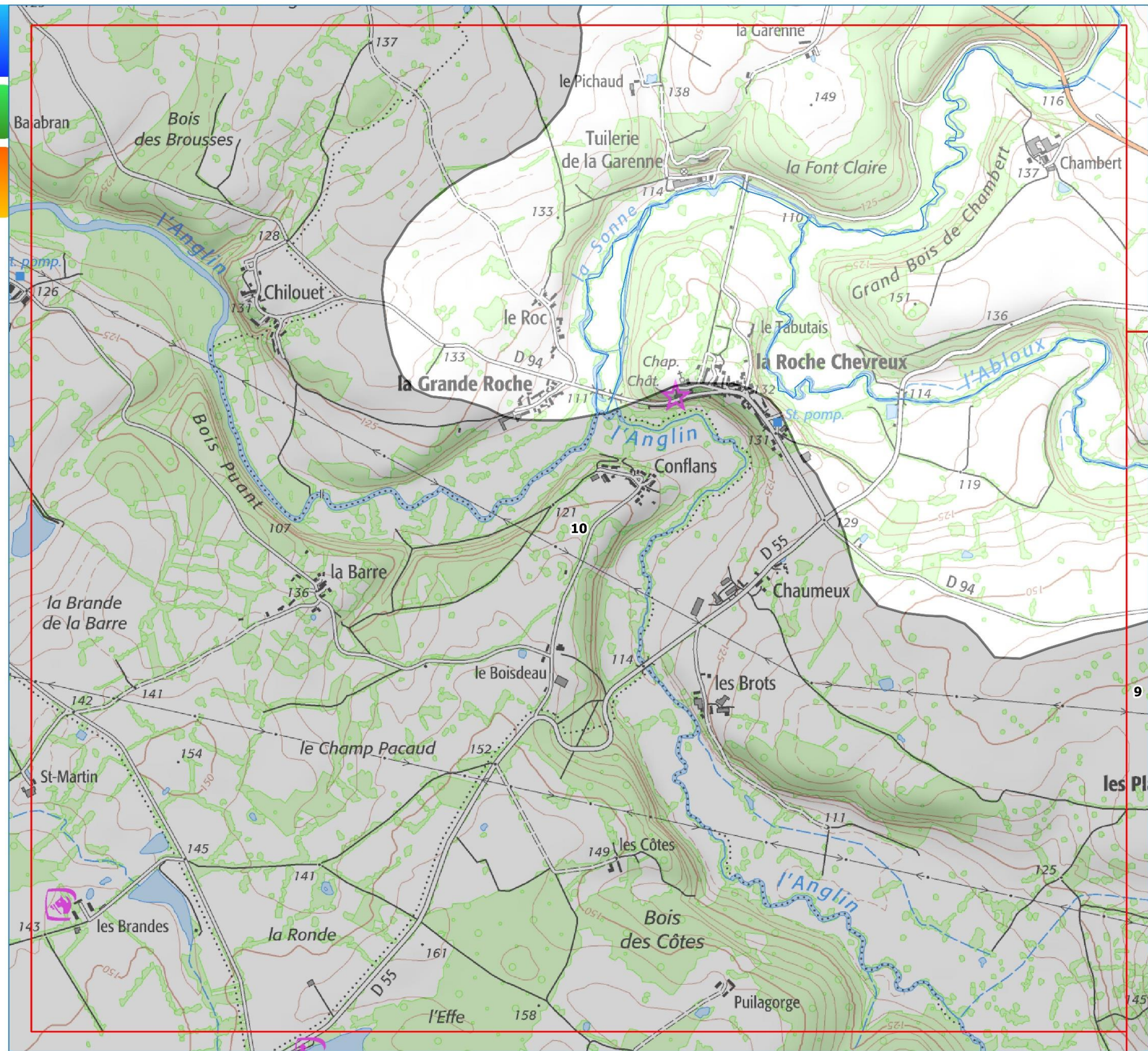
Préconisation des actions à réaliser

Masse d'eau : FRGR0420
Cours d'eau : L'Abloux

LOCALISATION

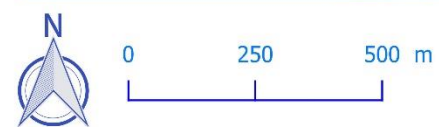


LEGENDE



Sources : Scan25 IGN, BD Carthage, SERAMA

Cartographie : SMABCAC, 2019



4. LA SONNE

**Programme d'actions du CTMA Anglin
2020 - 2026**

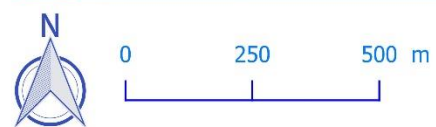
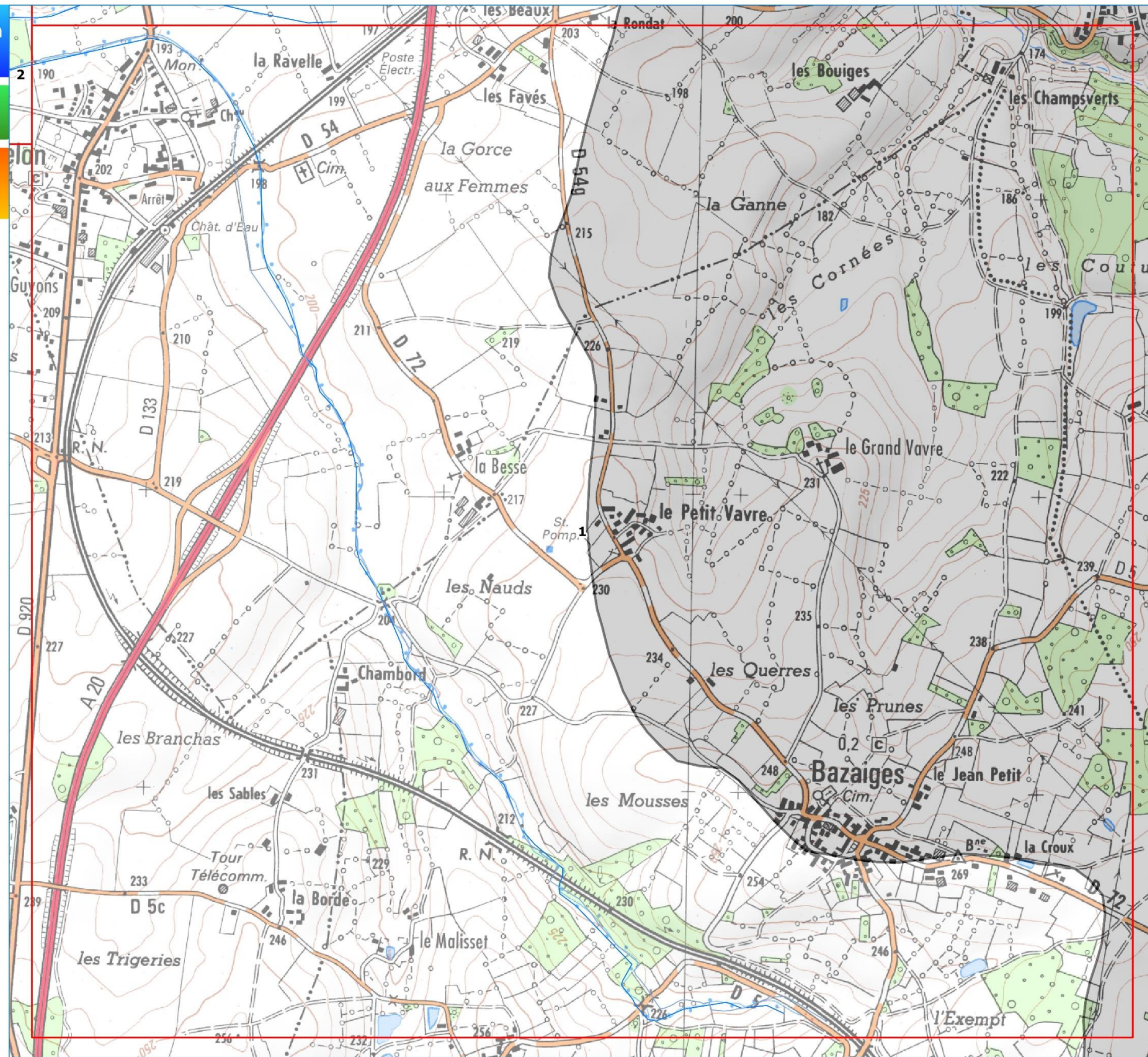
Préconisation des actions à réaliser

Masse d'eau : FRGR0420
Cours d'eau : La Sonne

LOCALISATION



LEGENDE



Sources : Scan25 IGN, BD Carthage, SERAMA

Cartographie : SMABCAC, 2019

**Programme d'actions du CTMA Anglin
2020 - 2026**

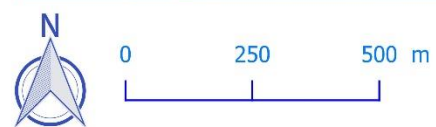
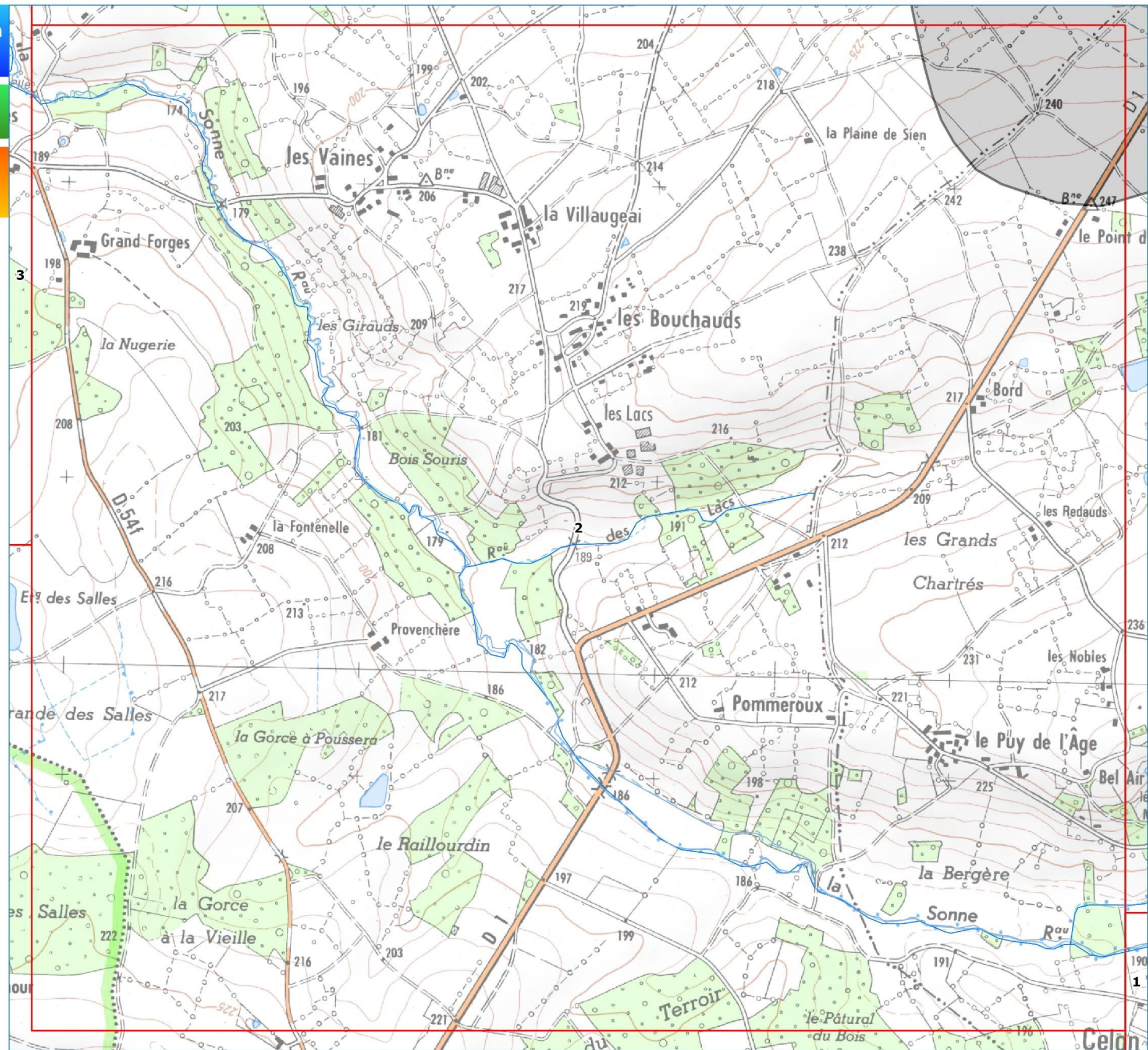
Préconisation des actions à réaliser

Masse d'eau : FRGR0420
Cours d'eau : La Sonne

LOCALISATION



LEGENDE



Sources : Scan25 IGN, BD Carthage, SERAMA

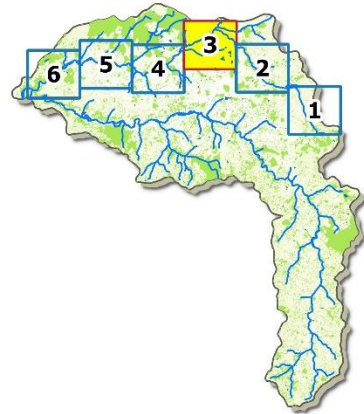
Cartographie : SMABCAC, 2019

**Programme d'actions du CTMA Anglin
2020 - 2026**

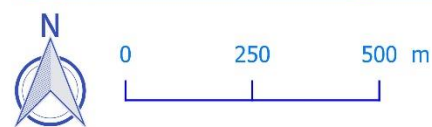
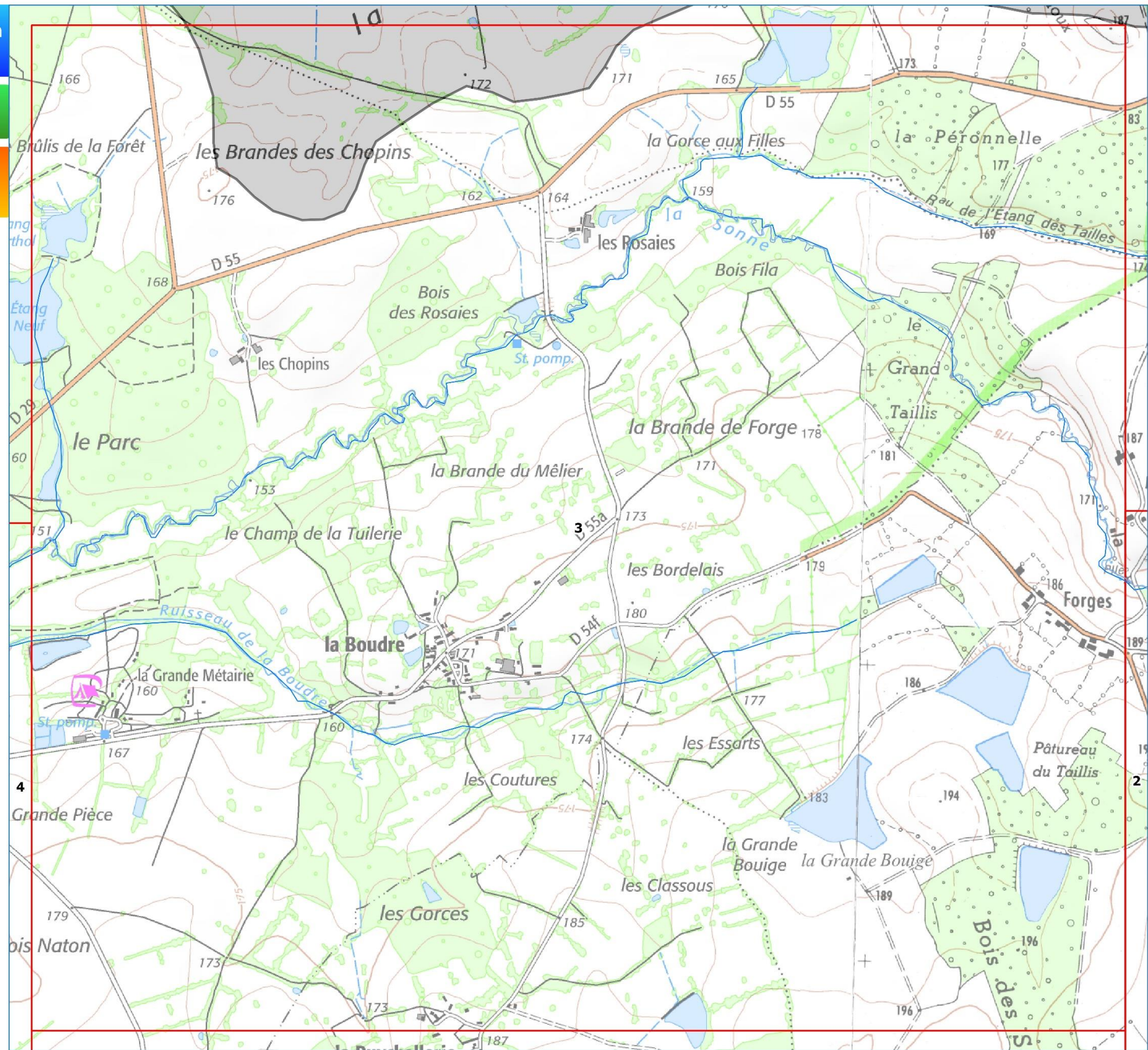
Préconisation des actions à réaliser

Masse d'eau : FRGR0420
Cours d'eau : La Sonne

LOCALISATION



LEGENDE



Sources : Scan25 IGN, BD Carthage, SERAMA

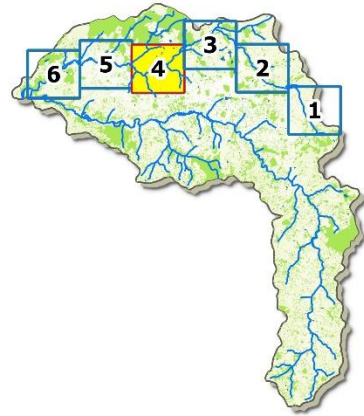
Cartographie : SMABCAC, 2019

**Programme d'actions du CTMA Anglin
2020 - 2026**

Préconisation des actions à réaliser

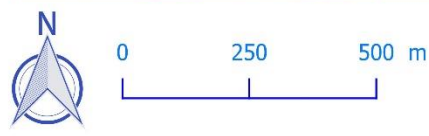
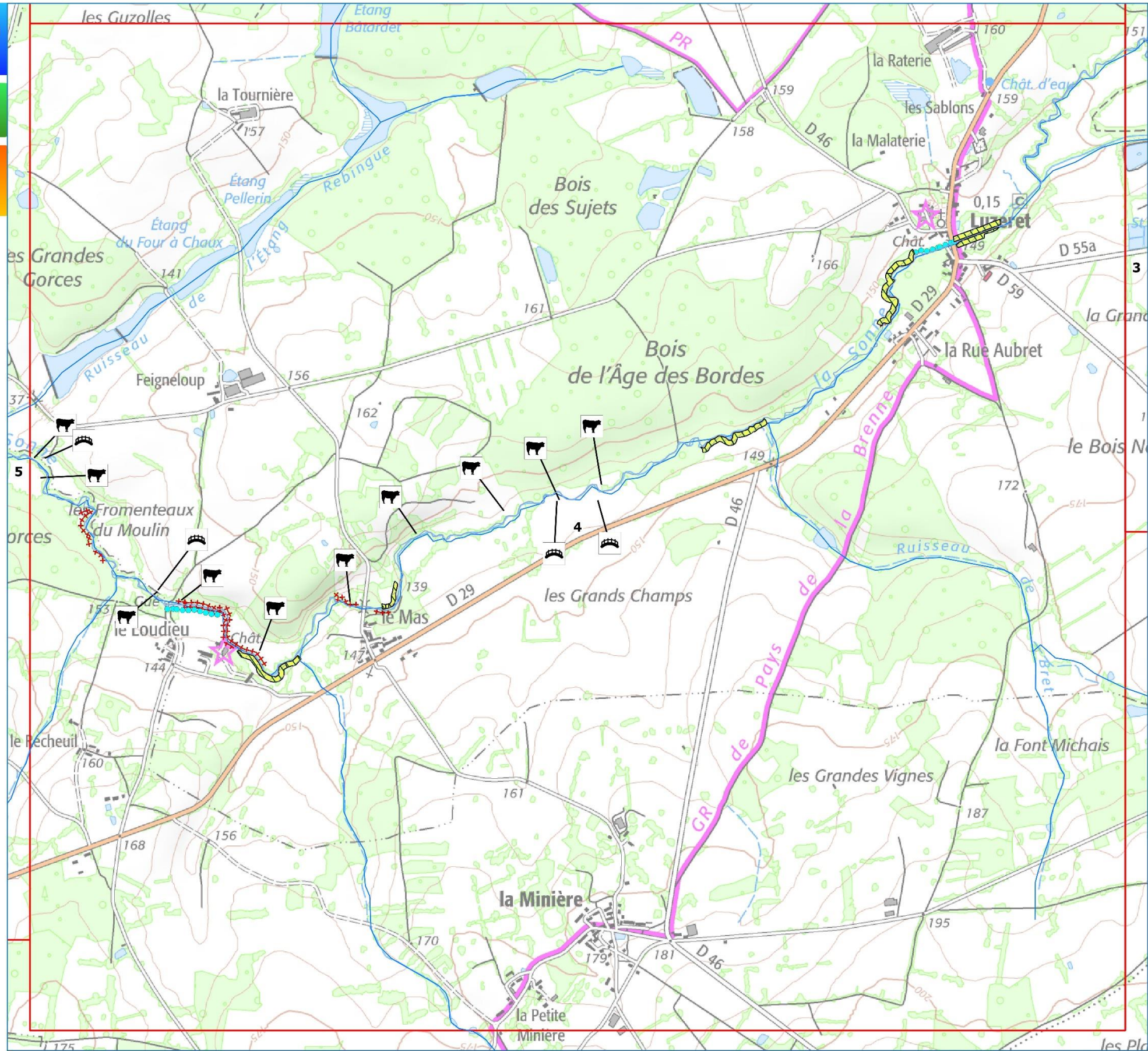
Masse d'eau : FRGR0420
Cours d'eau : La Sonne

LOCALISATION



LEGENDE

- Travaux de renaturation**
 - recharge granulométrique
- Travaux agricoles**
 - 🐄 aménagement d'abreuvoirs
 - 🚶 aménagement de passage à gué
 - ++++ pose de clôture
- Travaux sur la végétation et les berges**
 - ▨ restauration moyenne



Sources : Scan25 IGN, BD Carthage, SERAMA

Cartographie : SMABCAC, 2019

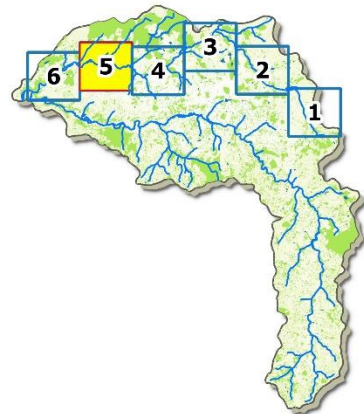


**Programme d'actions du CTMA Anglin
2020 - 2026**

Préconisation des actions à réaliser

Masse d'eau : FRGR0420
Cours d'eau : La Sonne

LOCALISATION



LEGENDE

Travaux sur la continuité écologique

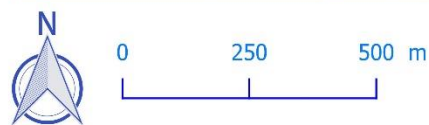
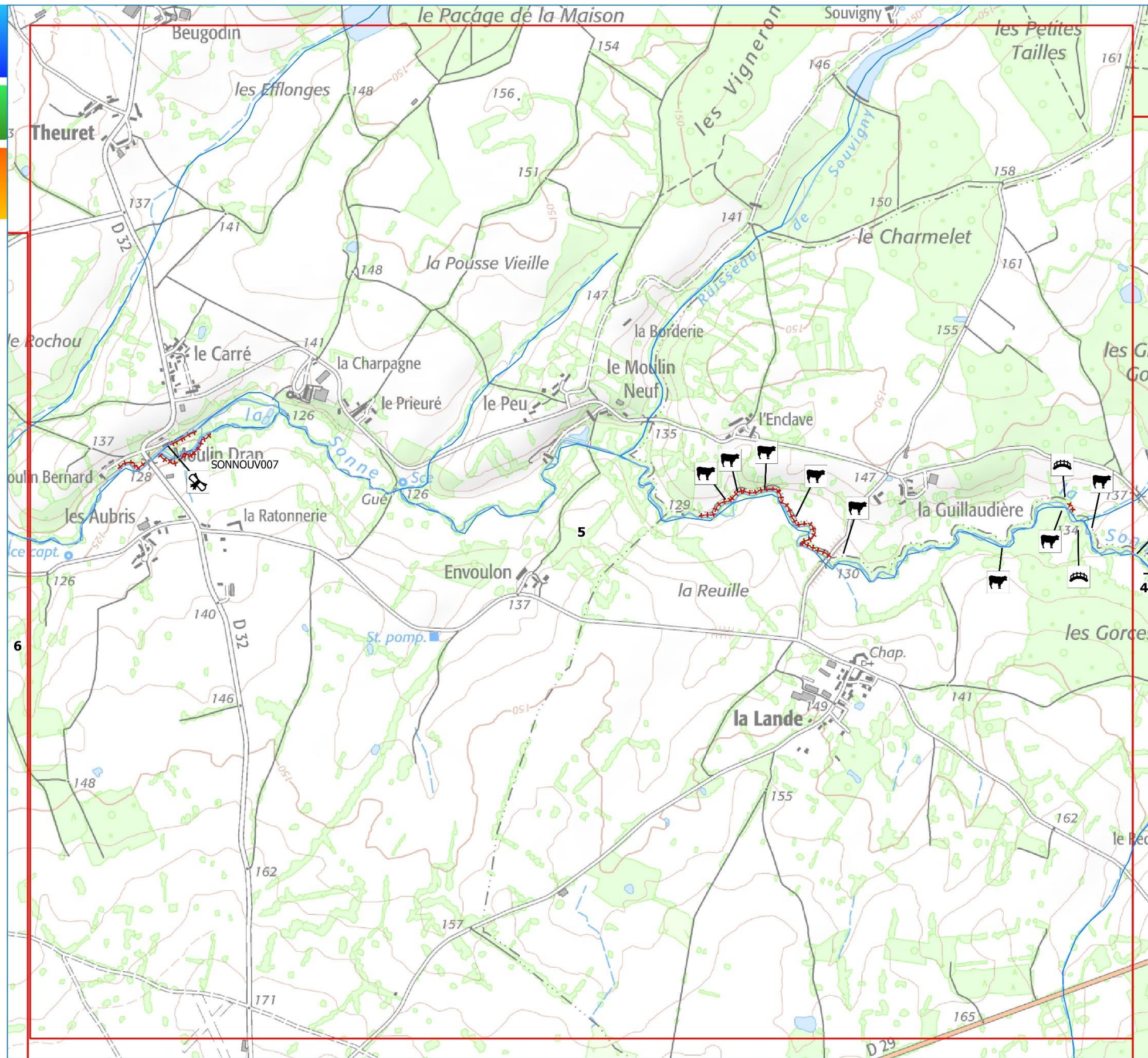
études complémentaires ouvrage

Travaux agricoles

aménagement d'abreuvoirs

aménagement de passage à gué

pose de clôture



Sources : Scan25 IGN, BD Carthage, SERAMA

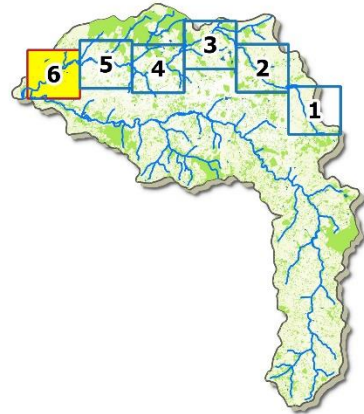
Cartographie : SMABCAC, 2019

**Programme d'actions du CTMA Anglin
2020 - 2026**

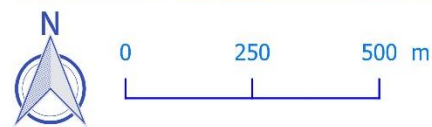
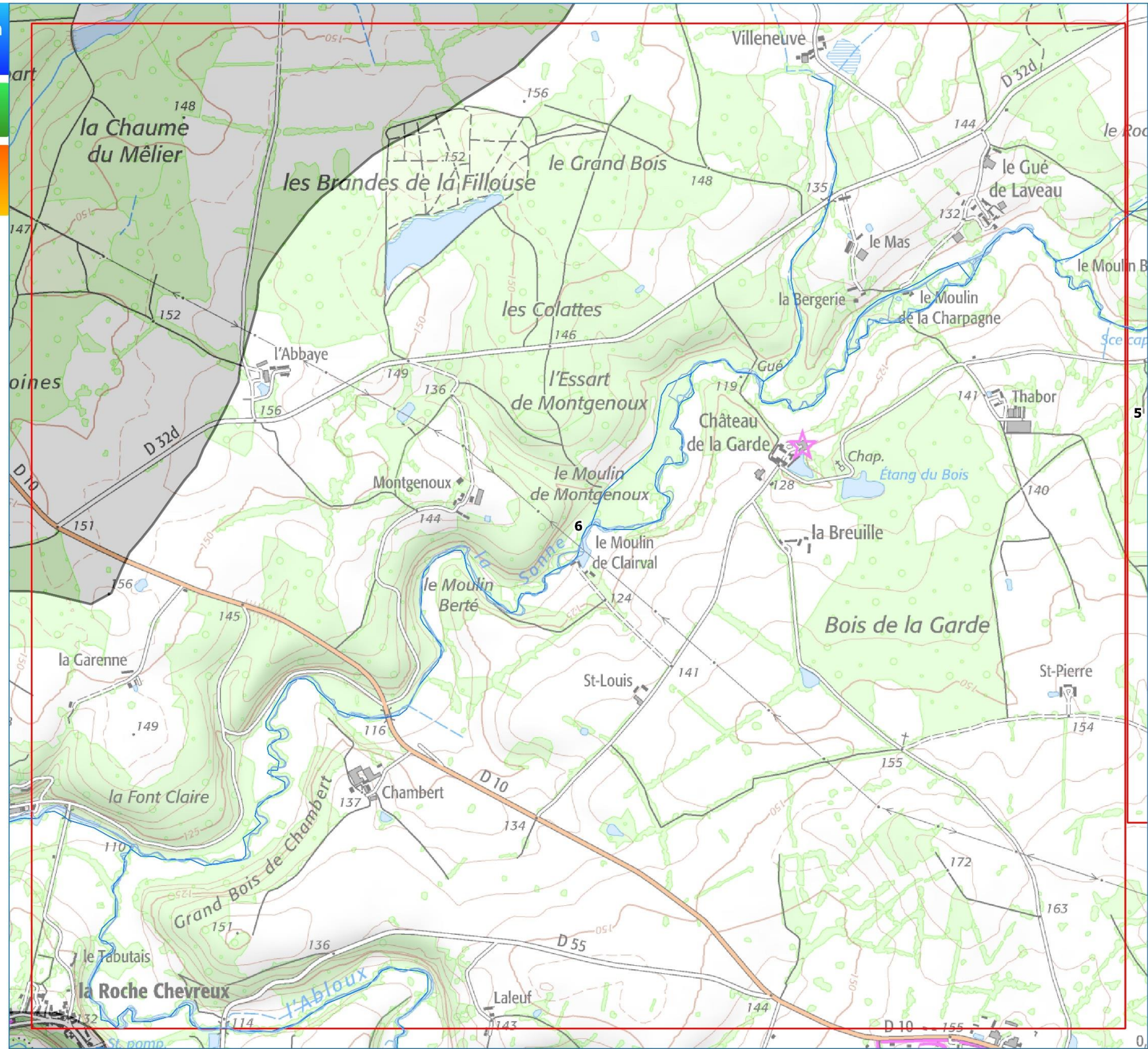
Préconisation des actions à réaliser

Masse d'eau : FRGR0420
Cours d'eau : La Sonne

LOCALISATION



LEGENDE



Sources : Scan25 IGN, BD Carthage, SERAMA

Cartographie : SMABCAC, 2019

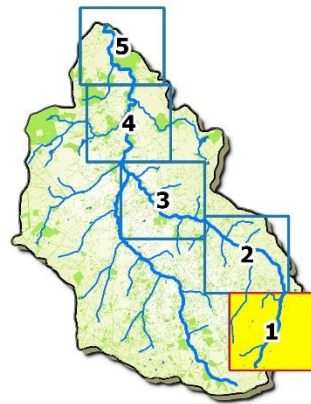
5. L'ALLEMETTE

**Programme d'actions du CTMA Anglin
2020 - 2026**

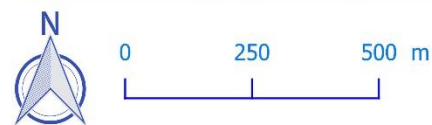
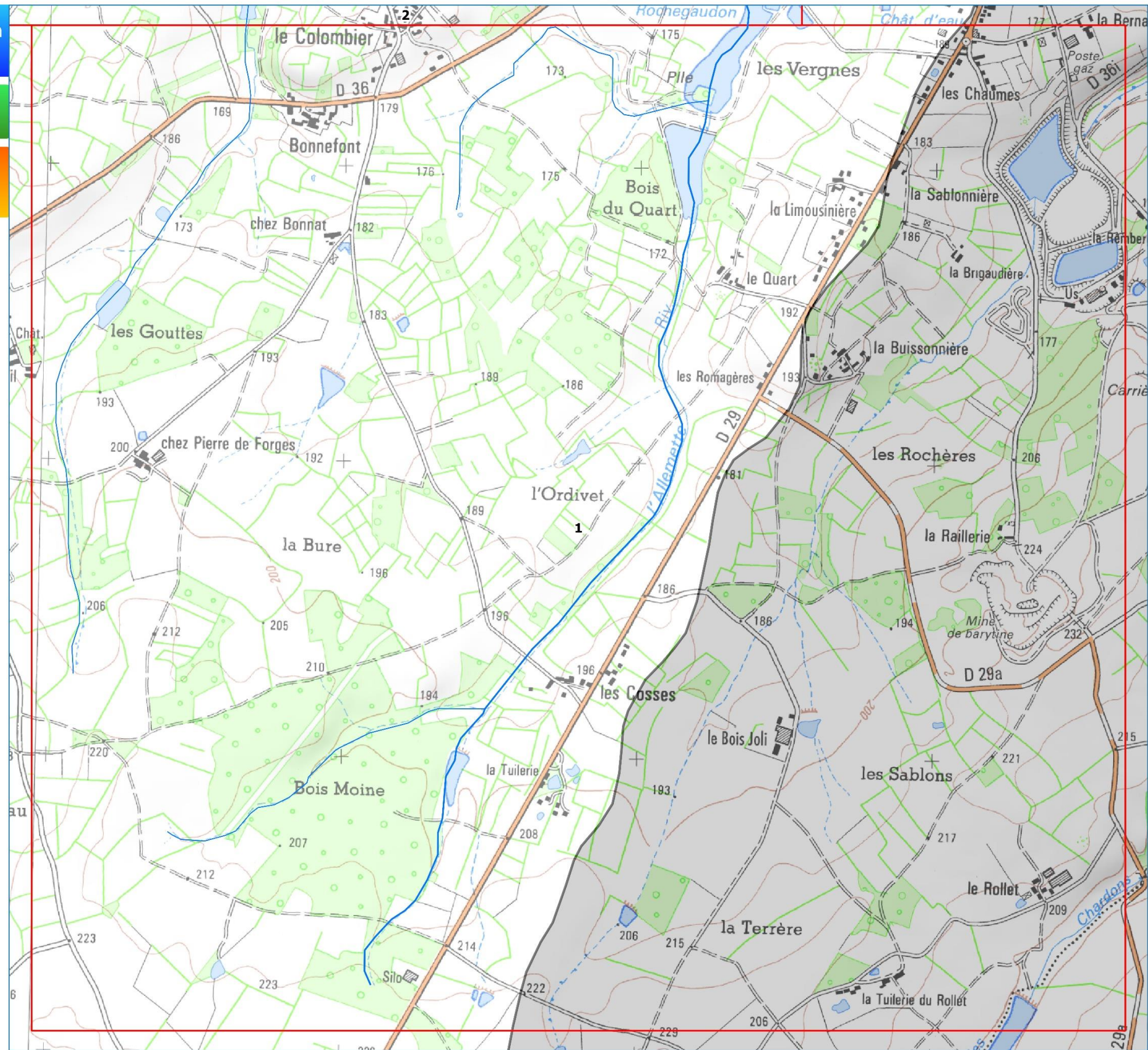
Préconisation des actions à réaliser

Masse d'eau : FRGR1869
Cours d'eau : L'Allemette

LOCALISATION



LEGENDE



Sources : Scan25 IGN, BD Carthage, SERAMA

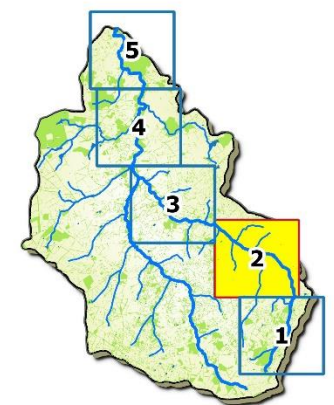
Cartographie : SMABCAC, 2019

**Programme d'actions du CTMA Anglin
2020 - 2026**

Préconisation des actions à réaliser

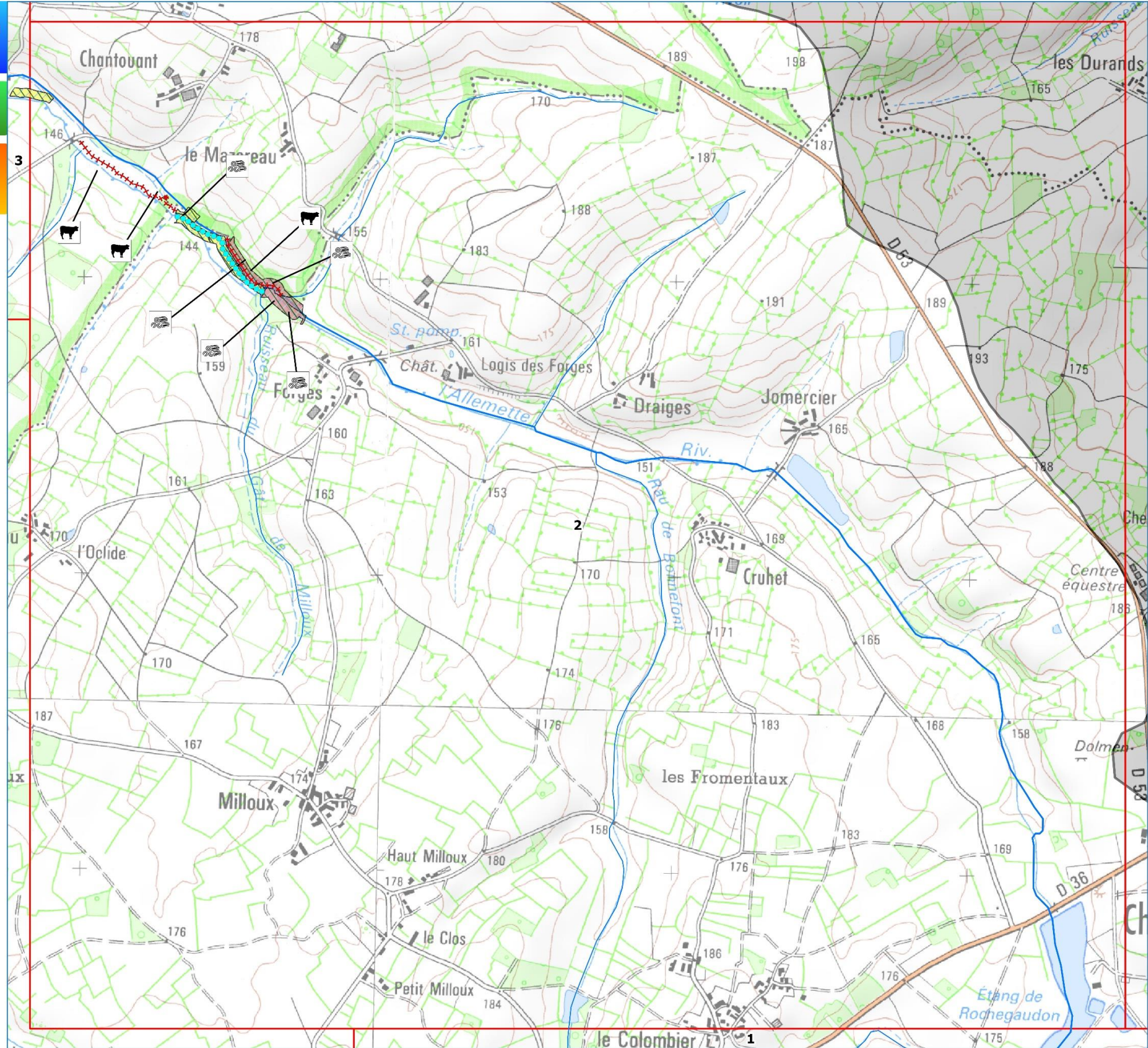
Masse d'eau : FRGR1869
Cours d'eau : L'Allemette

LOCALISATION



LEGENDE

- Travaux de renaturation**
 - recharge granulométrique
- Travaux agricole**
 - 🐄 aménagement d'abreuvoirs
- Travaux sur la végétation et les berges**
 - 🌿 traitement d'embâcle
 - 🟡 restauration moyenne
 - 🟠 restauration lourde



Sources : Scan25 IGN, BD Carthage, SERAMA

Cartographie : SMABCAC, 2019

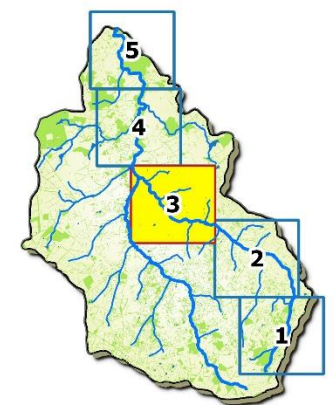


**Programme d'actions du CTMA Anglin
2020 - 2026**

Préconisation des actions à réaliser

Masse d'eau : FRGR1869
Cours d'eau : L'Allemette

LOCALISATION



LEGENDE

- Travaux de renaturation**
 - recharge granulométrique
- Travaux agricole**
 - 🚧 aménagement de passage à gué
 - 🐄 aménagement d'abreuvoirs
- Travaux sur la végétation et les berges**
 - 🌿 restauration moyenne



Sources : Scan25 IGN, BD Carthage, SERAMA

Cartographie : SMABCAC, 2019

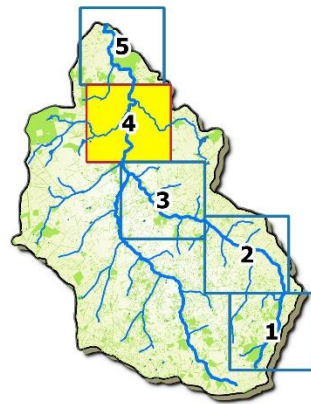


**Programme d'actions du CTMA Anglin
2020 - 2026**

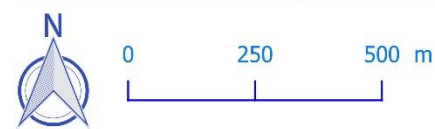
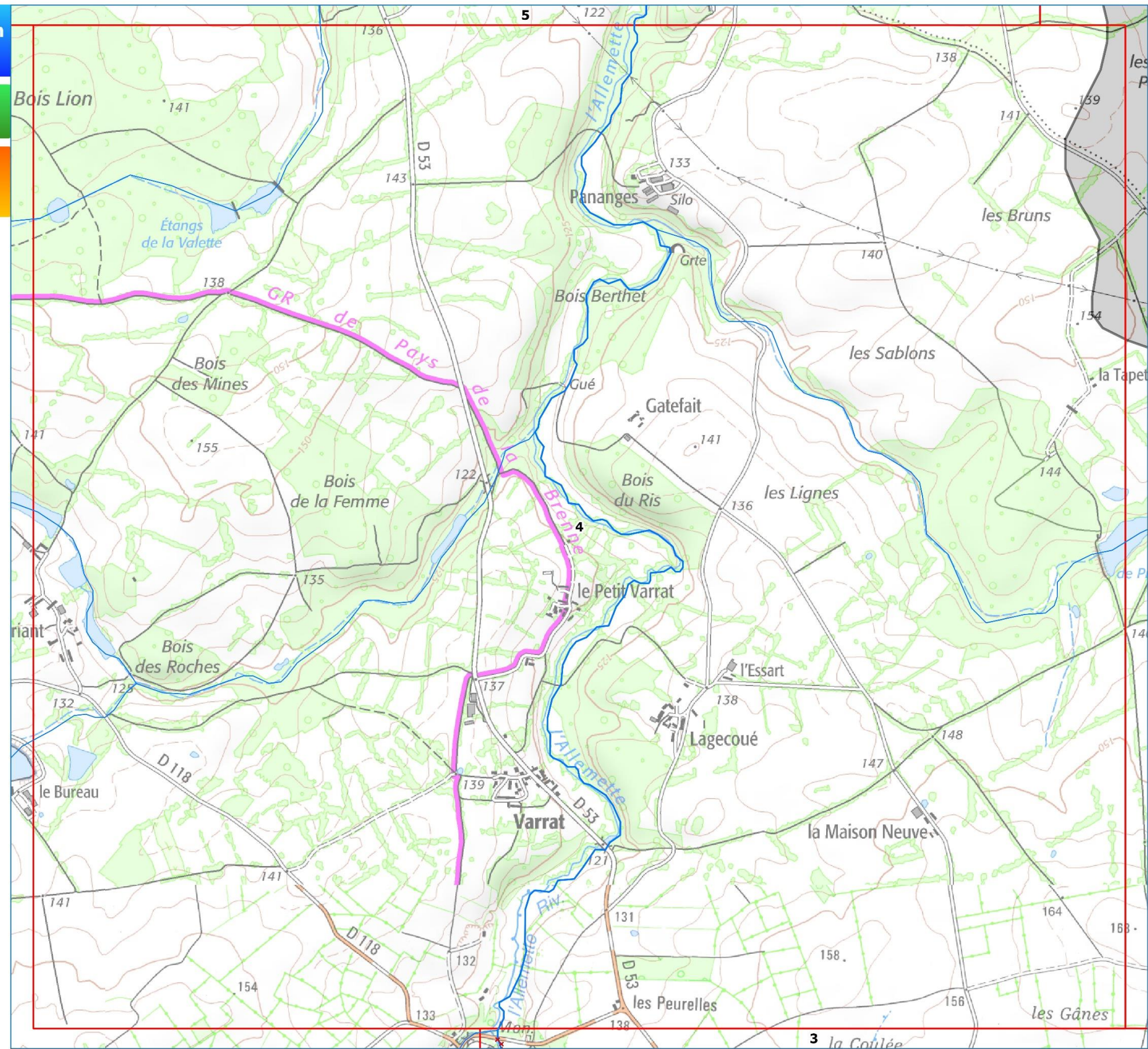
Préconisation des actions à réaliser

Masse d'eau : FRGR1869
Cours d'eau : L'Allemette

LOCALISATION



LEGENDE



Sources : Scan25 IGN, BD Carthage, SERAMA

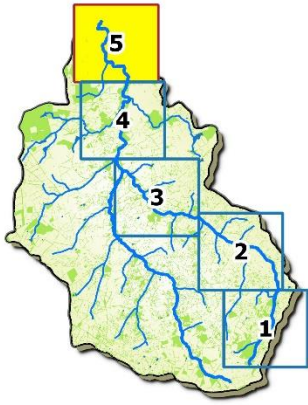
Cartographie : SMABCAC, 2019

**Programme d'actions du CTMA Anglin
2020 - 2026**

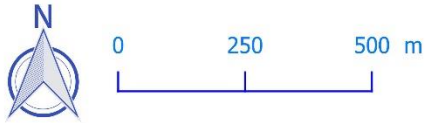
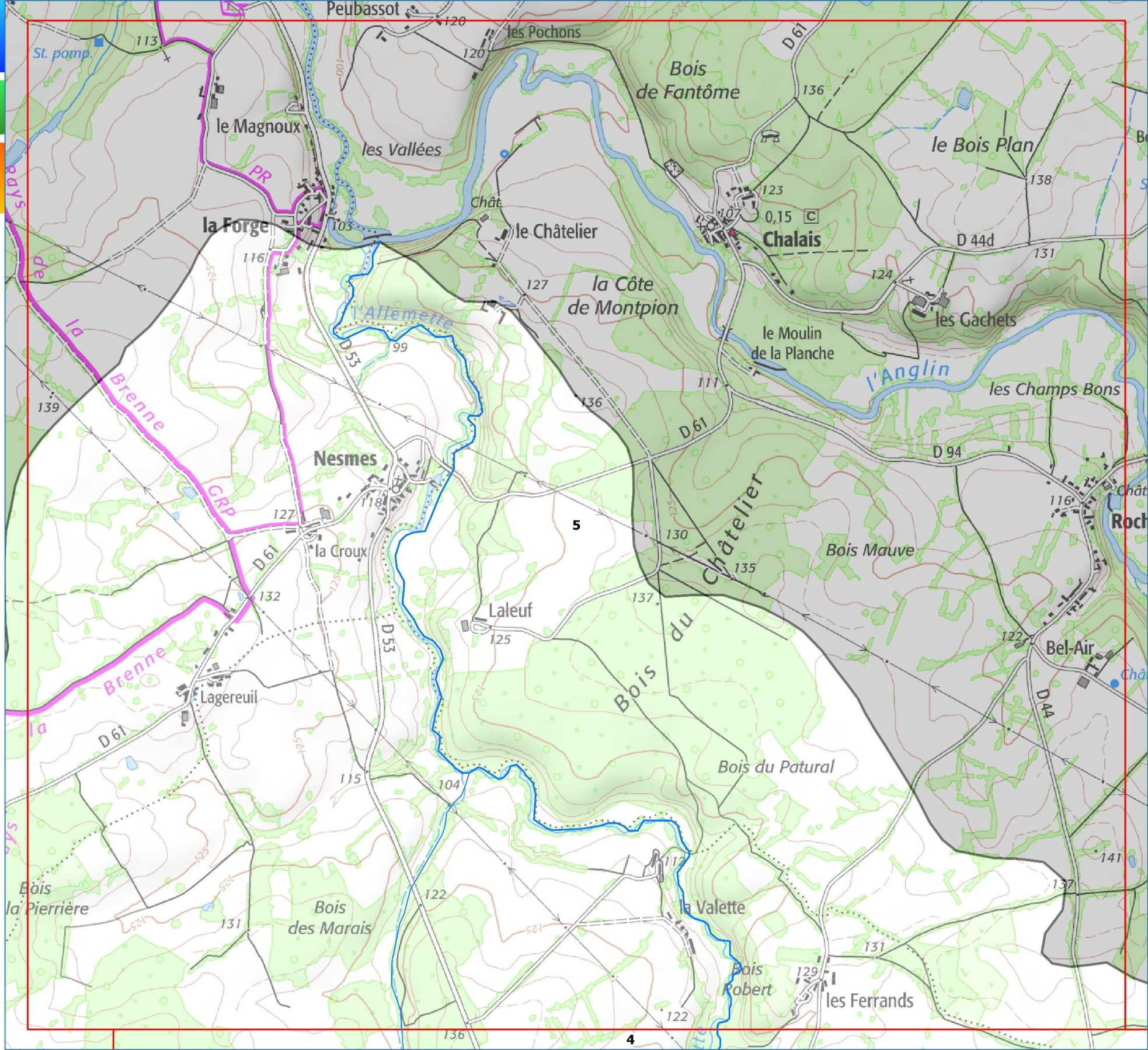
Préconisation des actions à réaliser

Masse d'eau : FRGR1869
Cours d'eau : L'Allemette

LOCALISATION



LEGENDE



Sources : Scan25 IGN, BD Carthage, SERAMA

Cartographie : SMABCAC, 2019



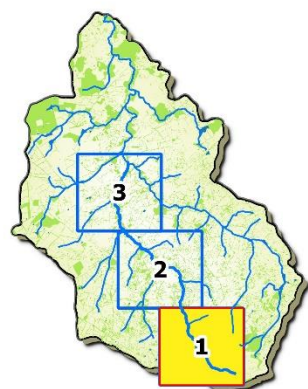
6. LE VAVRET

**Programme d'actions du CTMA Anglin
2020 - 2026**

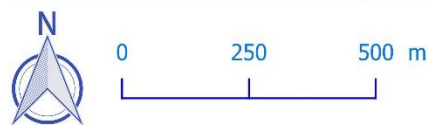
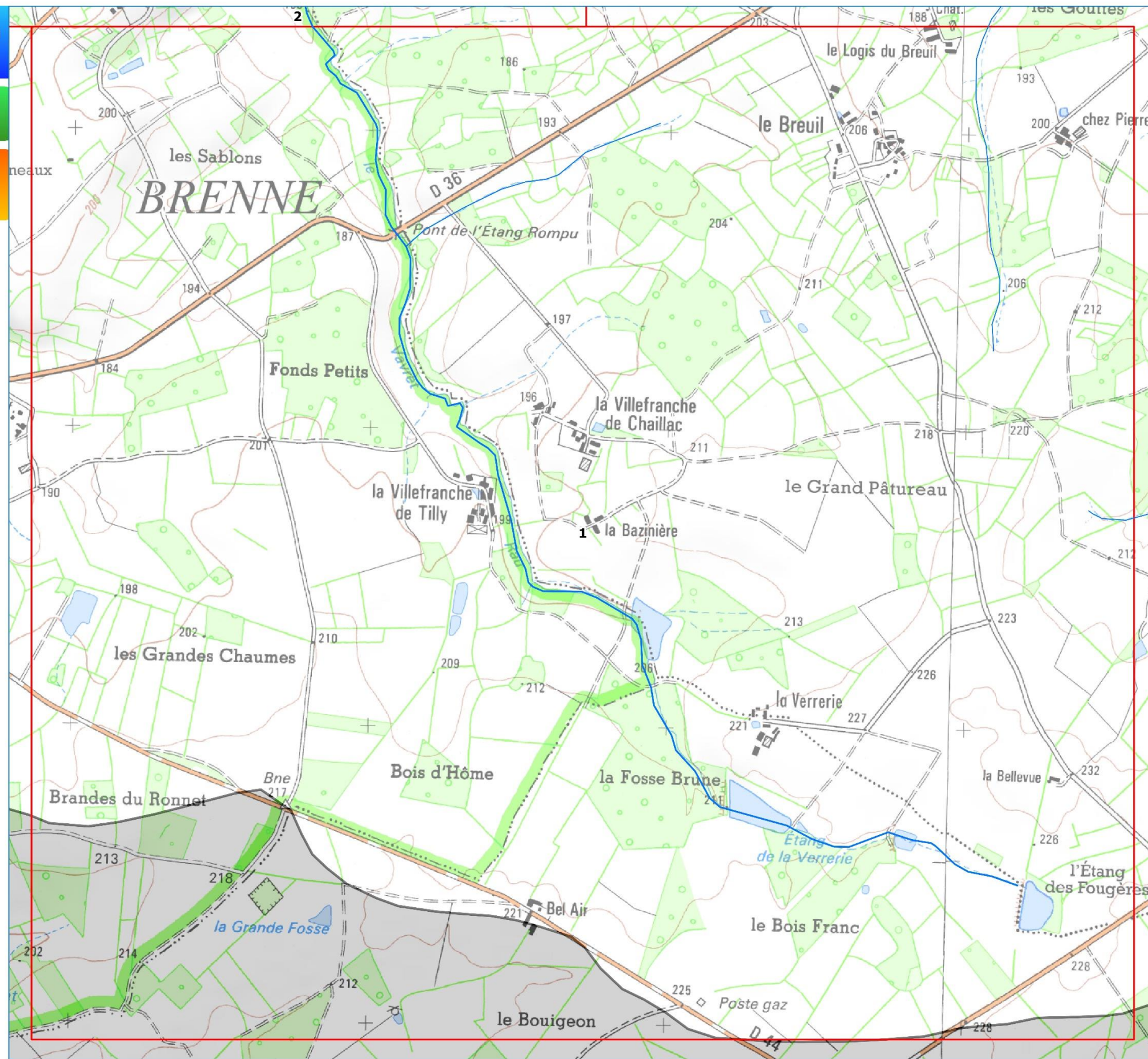
Préconisation des actions à réaliser

Masse d'eau : FRGR1869
Cours d'eau : Le Vavret

LOCALISATION



LEGENDE



Sources : Scan25 IGN, BD Carthage, SERAMA

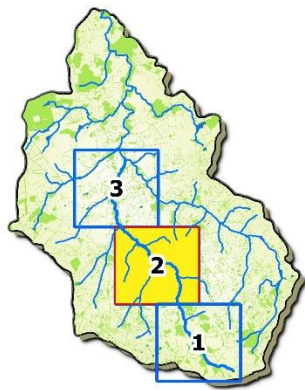
Cartographie : SMABCAC, 2019

**Programme d'actions du CTMA Anglin
2020 - 2026**

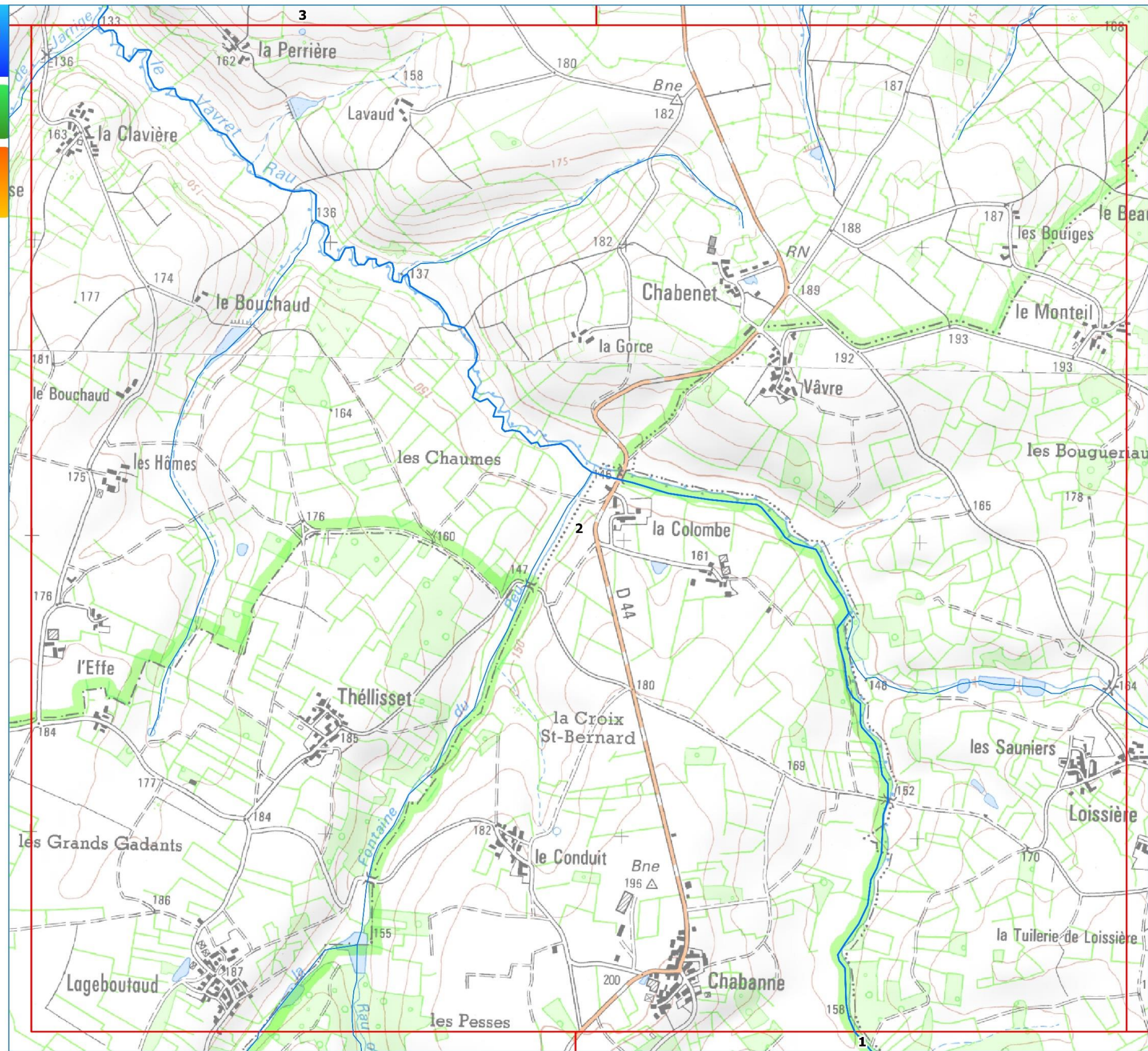
Préconisation des actions à réaliser

Masse d'eau : FRGR1869
Cours d'eau : Le Vavret

LOCALISATION

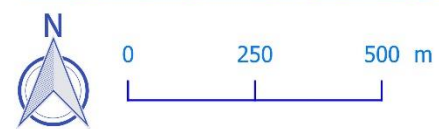


LEGENDE



Sources : Scan25 IGN, BD Carthage, SERAMA

Cartographie : SMABCAC, 2019

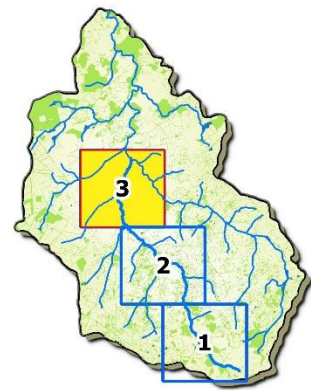


**Programme d'actions du CTMA Anglin
2020 - 2026**

Préconisation des actions à réaliser




Masse d'eau : FRGR1869
Cours d'eau : Le Vavret

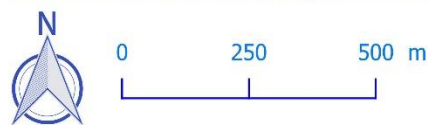
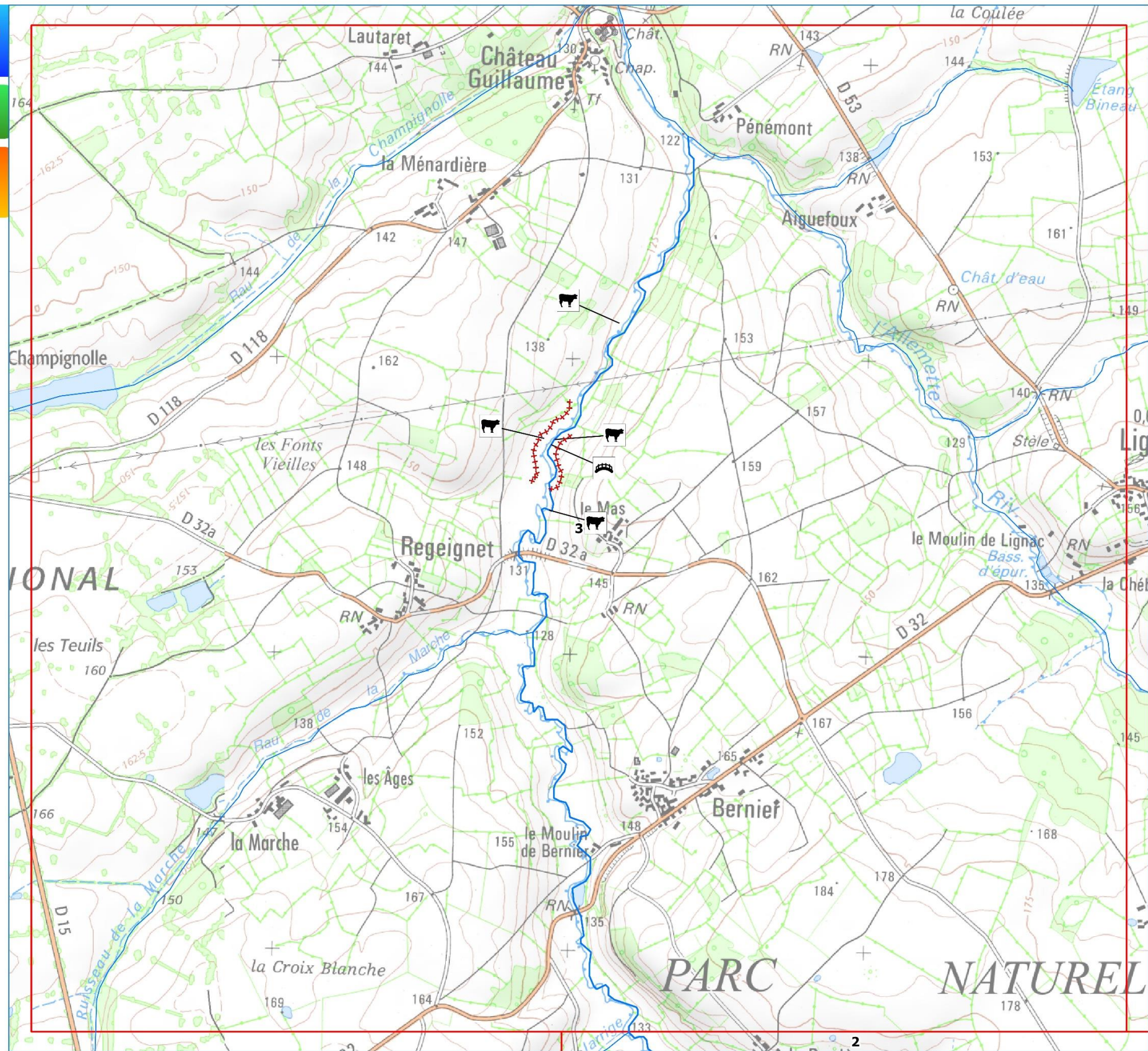
LOCALISATION



LEGENDE

Travaux agricole

-  aménagement d'abreuvoir
-  aménagement de passage à gué
-  pose de clôture



Sources : Scan25 IGN, BD Carthage, SERAMA

Cartographie : SMABCAC, 2019

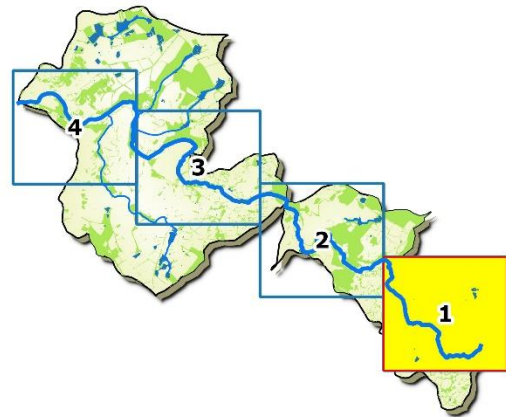
7. L'ANGLIN MÉDIAN

**Programme d'actions du CTMA Anglin
2020 - 2026**

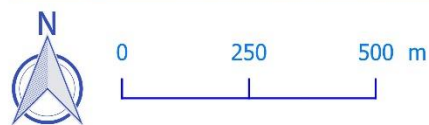
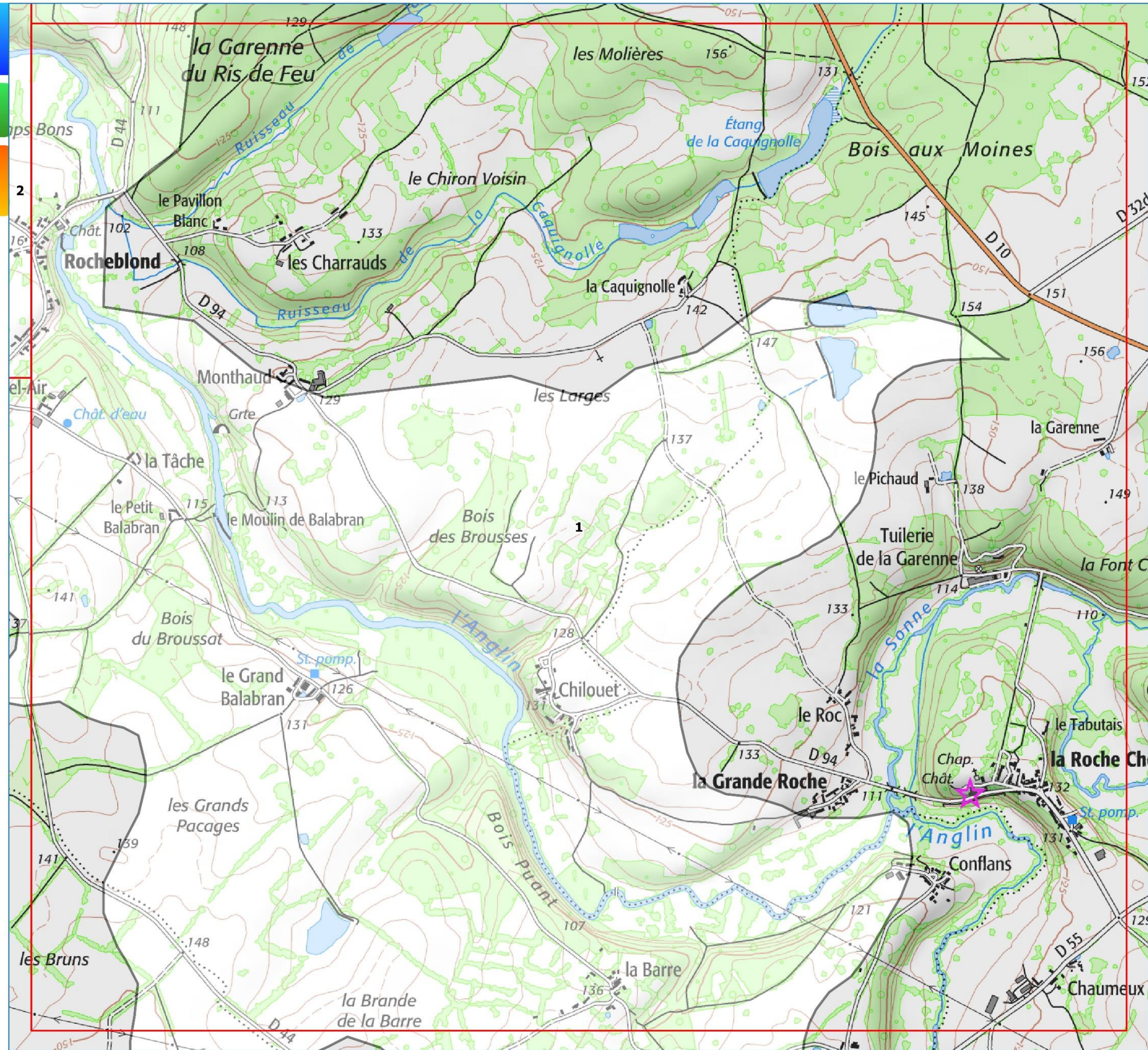
Préconisation des actions à réaliser

Masse d'eau : FRGR014
Cours d'eau : L'Anglin Median

LOCALISATION



LEGENDE



Sources : Scan25 IGN, BD Carthage, SERAMA

Cartographie : SMABCAC, 2019

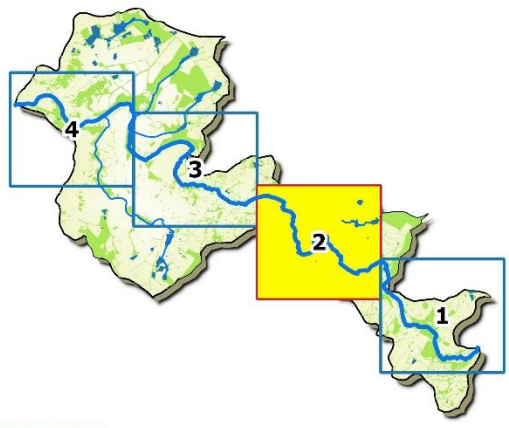


**Programme d'actions du CTMA Anglin
2020 - 2026**

Préconisation des actions à réaliser

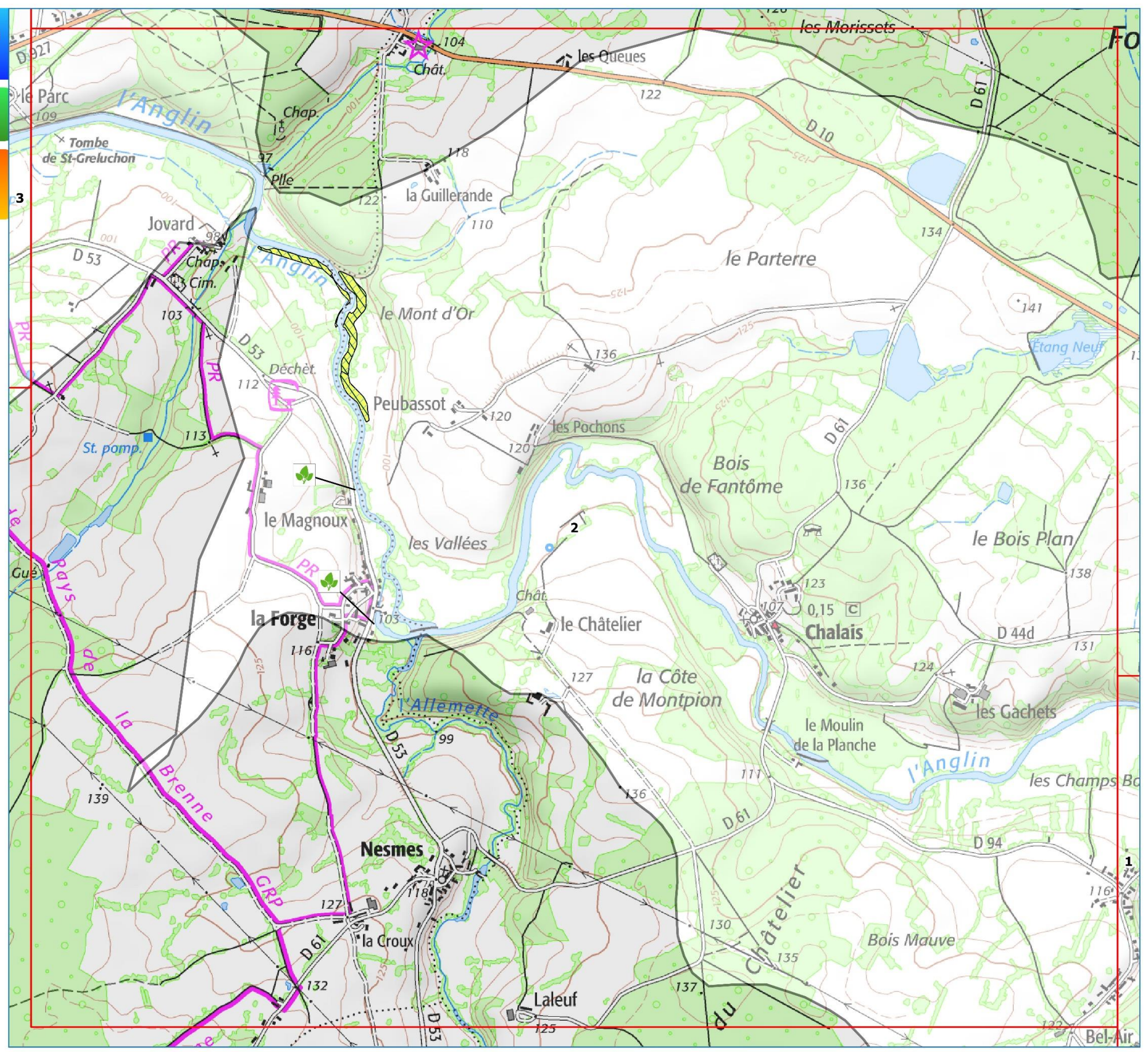
Masse d'eau : FRGR014
Cours d'eau : L'Anglin Median

LOCALISATION



LEGENDE

- Travaux sur la végétation et sur les berges**
- gestion des stations de renouée du Japon
 - restauration moyenne



Sources : Scan25 IGN, BD Carthage, SERAMA

Cartographie : SMABCAC, 2019

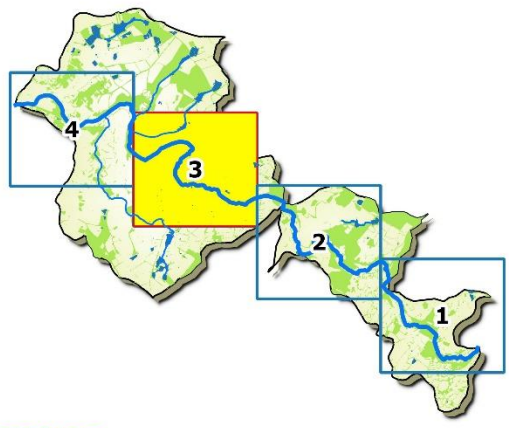


**Programme d'actions du CTMA Anglin
2020 - 2026**

Préconisation des actions à réaliser

Masse d'eau : FRGR014
Cours d'eau : L'Anglin Median

LOCALISATION



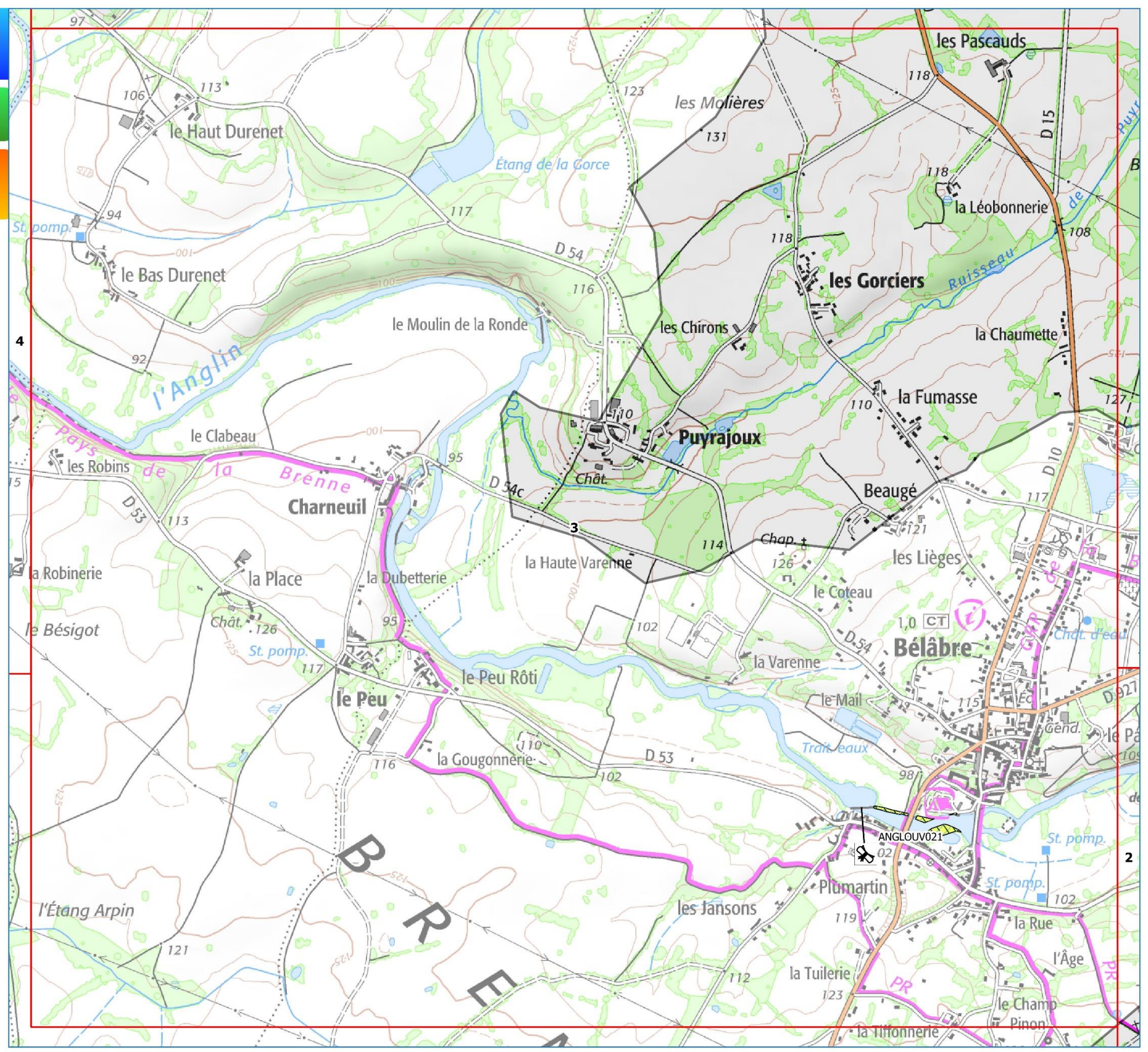
LEGENDE

Travaux sur la continuité écologique

études complémentaires ouvrage

Travaux sur la végétation et sur les berges

restauration moyenne



Sources : Scan25 IGN, BD Carthage, SERAMA

Cartographie : SMABCAC, 2019

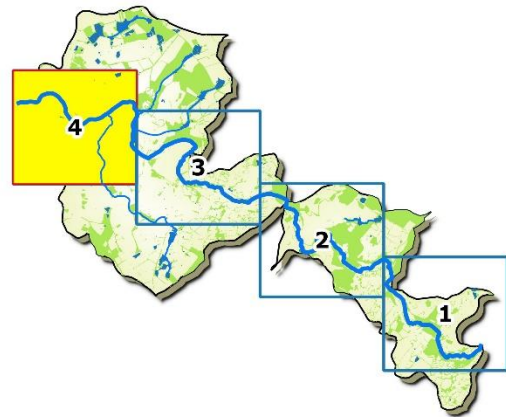


**Programme d'actions du CTMA Anglin
2020 - 2026**

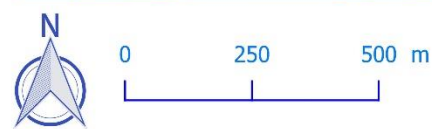
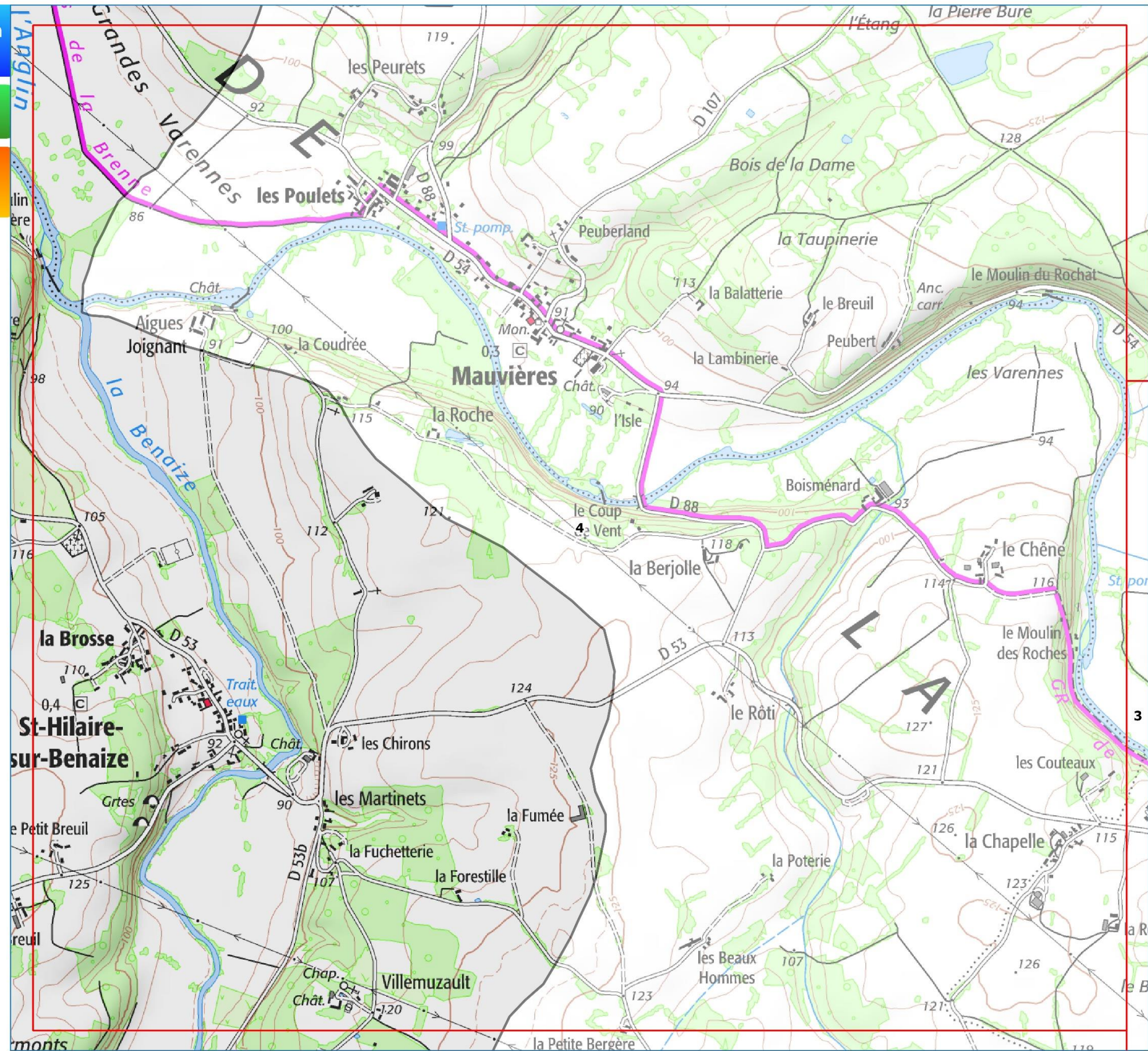
Préconisation des actions à réaliser

Masse d'eau : FRGR014
Cours d'eau : L'Anglin Median

LOCALISATION



LEGENDE



Sources : Scan25 IGN, BD Carthage, SERAMA

Cartographie : SMABCAC, 2019

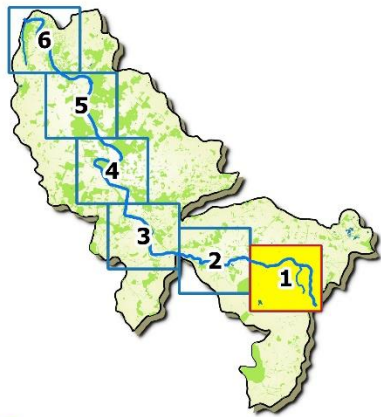
8. L'ANGLIN AVAL

**Programme d'actions du CTMA Anglin
2020 - 2026**

Préconisation des actions à réaliser

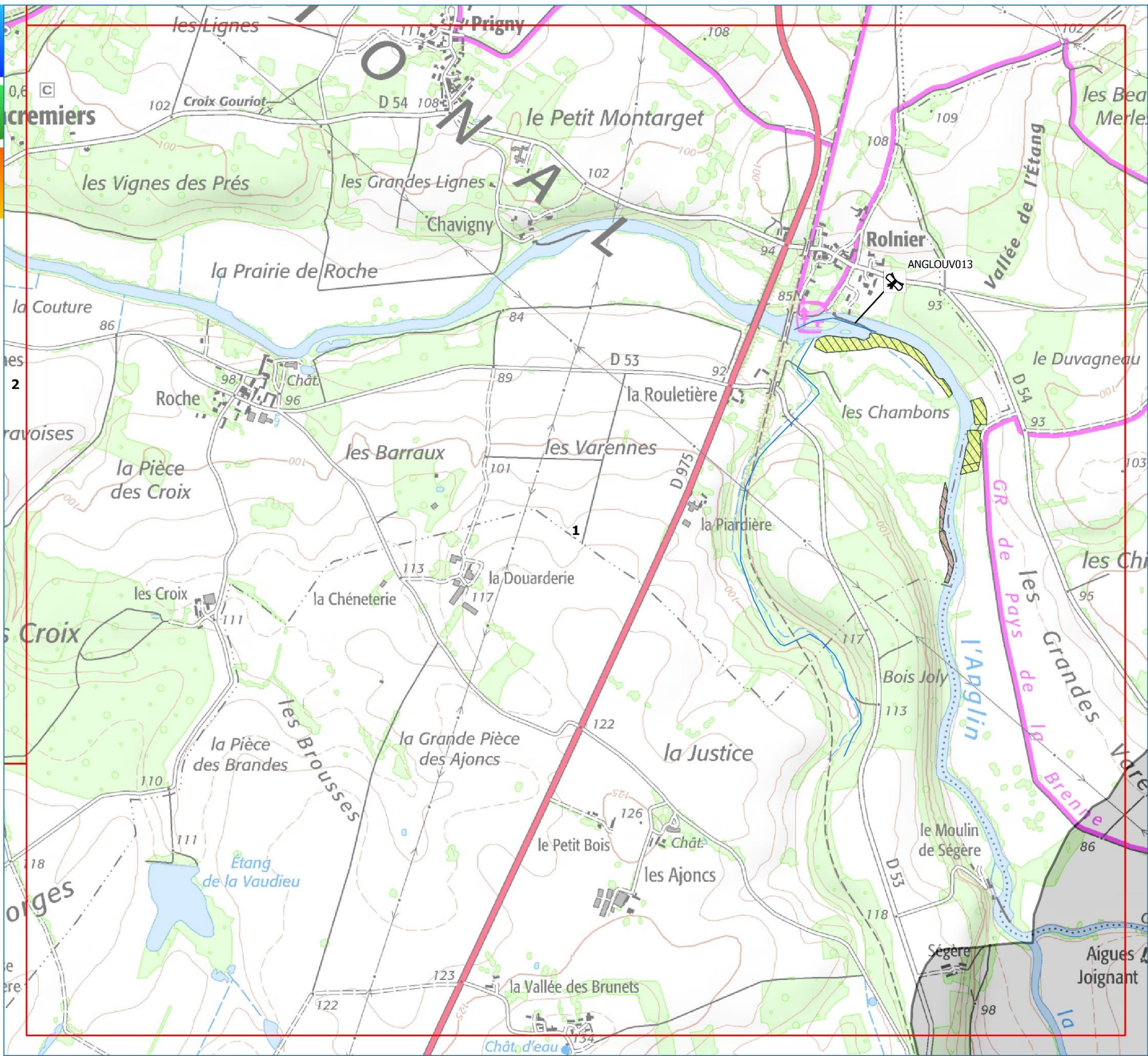
Masse d'eau : FRGR0412
Cours d'eau : L'Anglin Aval

LOCALISATION



LEGENDE

- Travaux sur la continuité écologique**
- études complémentaires ouvrage
- Travaux sur la végétation et les berges**
- restauration lourde
 - restauration moyenne



Sources : Scan25 IGN, BD Carthage, SERAMA

Cartographie : SMABCAC, 2019

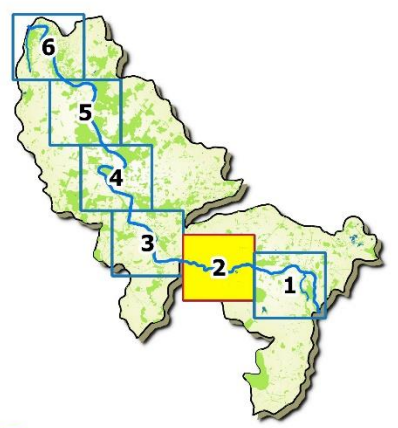


**Programme d'actions du CTMA Anglin
2020 - 2026**

Préconisation des actions à réaliser

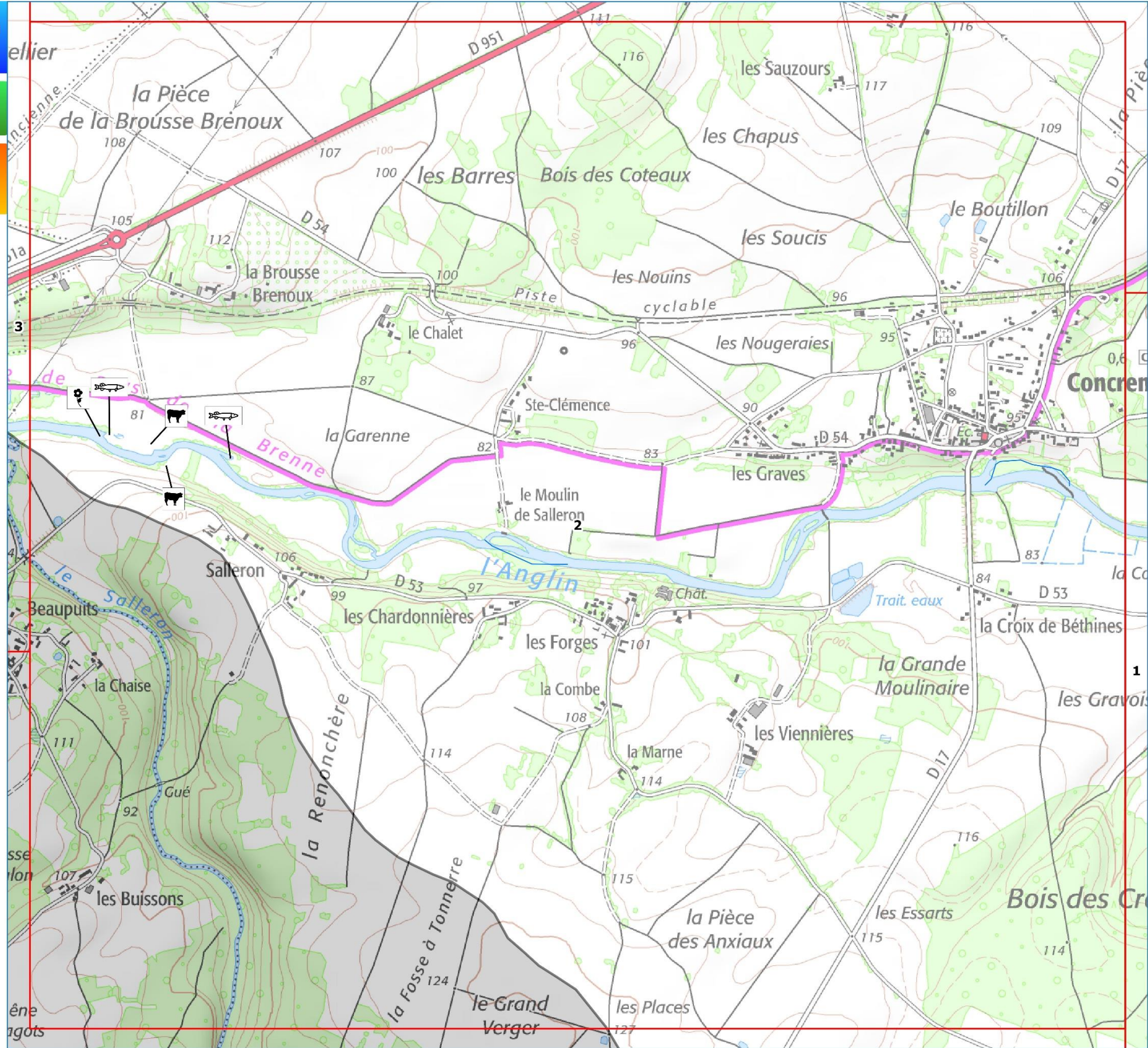
Masse d'eau : FRGR0412
Cours d'eau : L'Anglin Aval

LOCALISATION



LEGENDE

- Travaux de renaturation**
- amélioration fonctionnalité frayère à brochets
- Travaux agricoles**
- aménagement d'abreuvoir
- Travaux sur la végétation et les berges**
- arrachage des herbiers de jussie



Sources : Scan25 IGN, BD Carthage, SERAMA

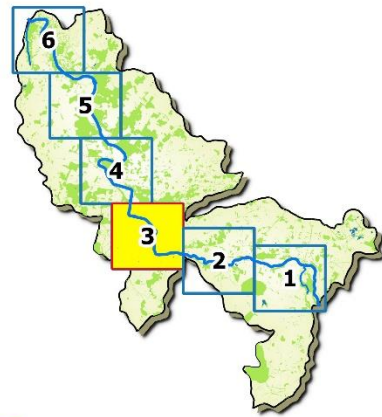
Cartographie : SMABCAC, 2019

**Programme d'actions du CTMA Anglin
2020 - 2026**

Préconisation des actions à réaliser

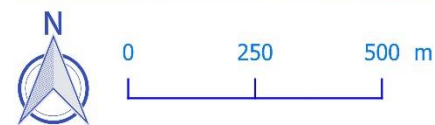
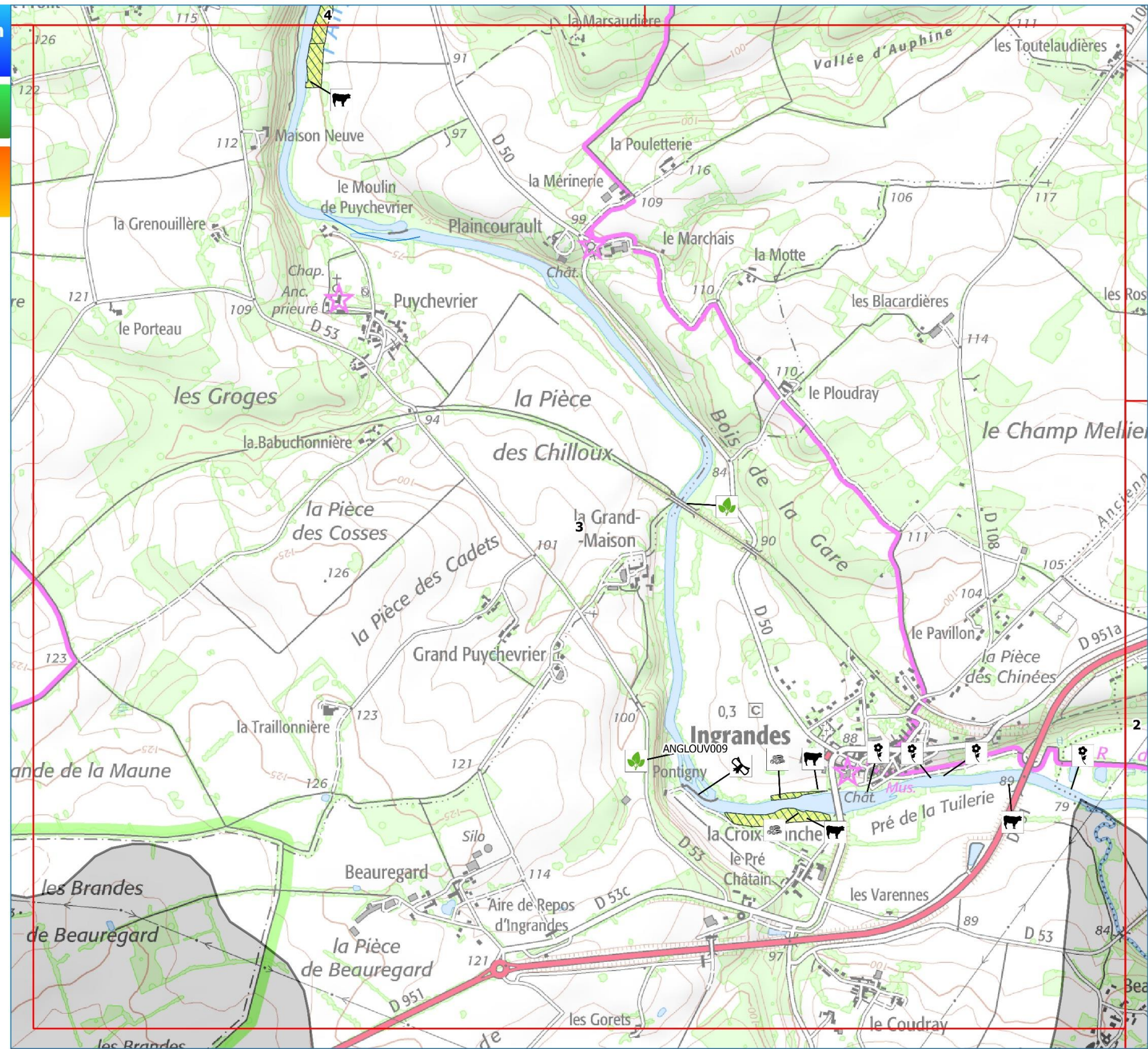
Masse d'eau : FRGR0412
Cours d'eau : L'Anglin Aval

LOCALISATION



LEGENDE

- Travaux sur la continuité écologique**
- études complémentaires ouvrage
- Travaux agricoles**
- aménagement d'abreuvoir
- Travaux sur la végétation et les berges**
- gestion des stations de renouée du Japon
 - arrachage des herbiers de jussie
 - traitement encombre
 - restauration moyenne



Sources : Scan25 IGN, BD Carthage, SERAMA

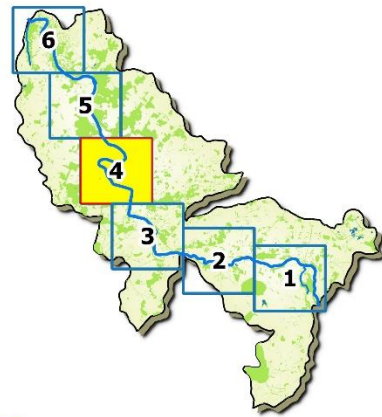
Cartographie : SMABCAC, 2019

**Programme d'actions du CTMA Anglin
2020 - 2026**

Préconisation des actions à réaliser

Masse d'eau : FRGR0412
Cours d'eau : L'Anglin Aval

LOCALISATION



LEGENDE

Travaux sur la continuité écologique

effacement d'ouvrage Liste 2

Travaux agricoles

aménagement d'abreuvoir

Travaux sur la végétation et les berges

gestion des stations de renouée du Japon

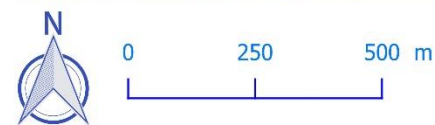
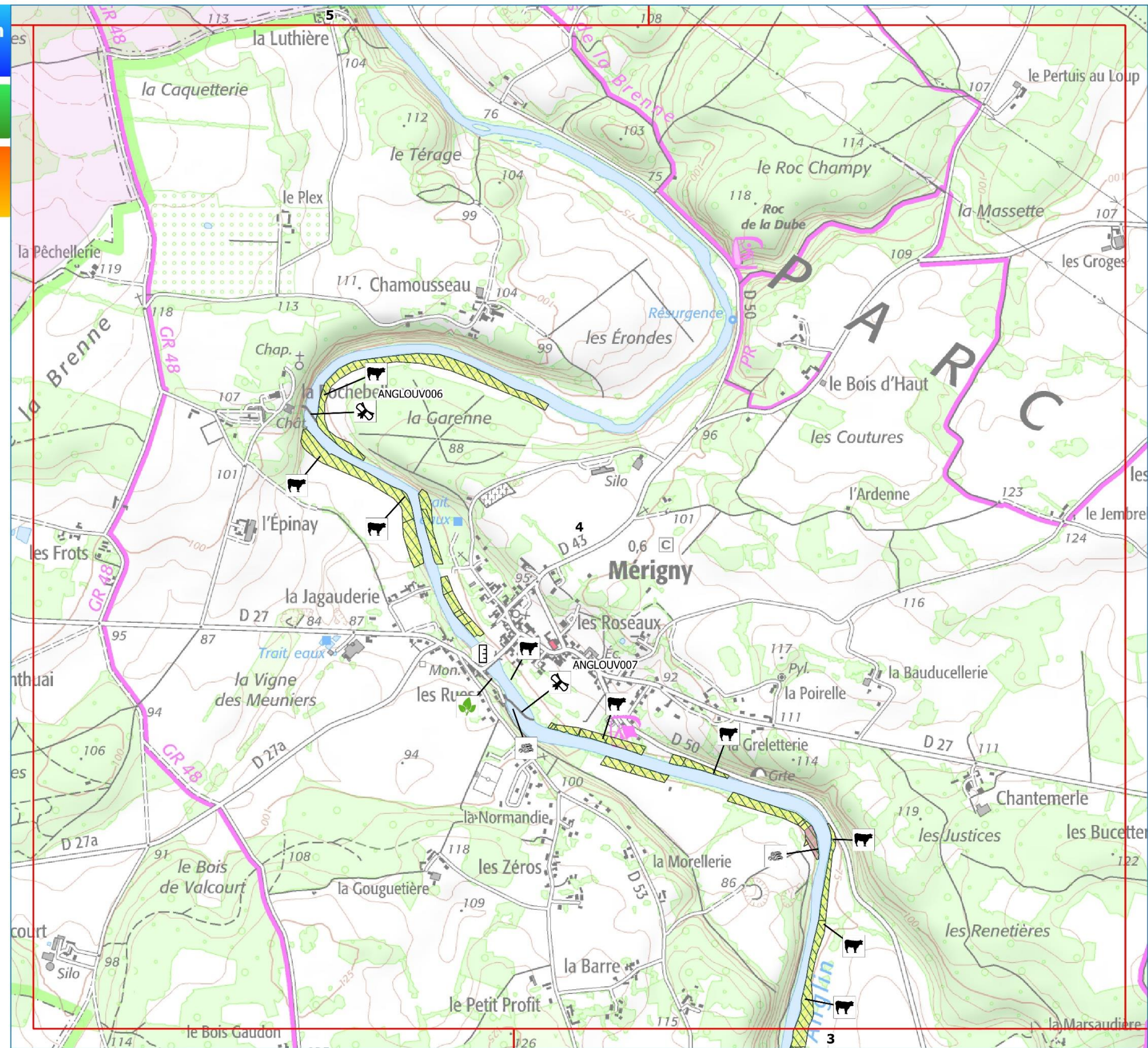
traitement encombre

restauration lourde

restauration moyenne

Maîtrise d'ouvrage

territoire du SYAGC



Sources : Scan25 IGN, BD Carthage, SERAMA

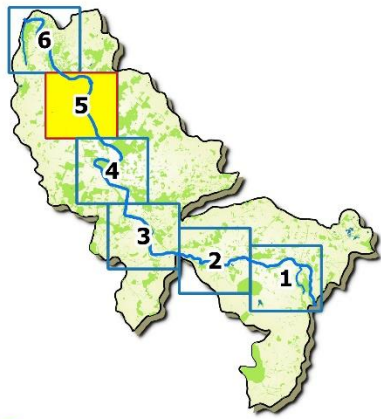
Cartographie : SMABCAC, 2019

**Programme d'actions du CTMA Anglin
2020 - 2026**

Préconisation des actions à réaliser

Masse d'eau : FRGR0412
Cours d'eau : L'Anglin Aval

LOCALISATION



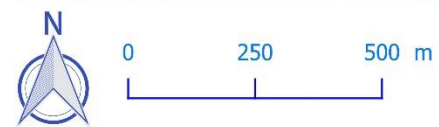
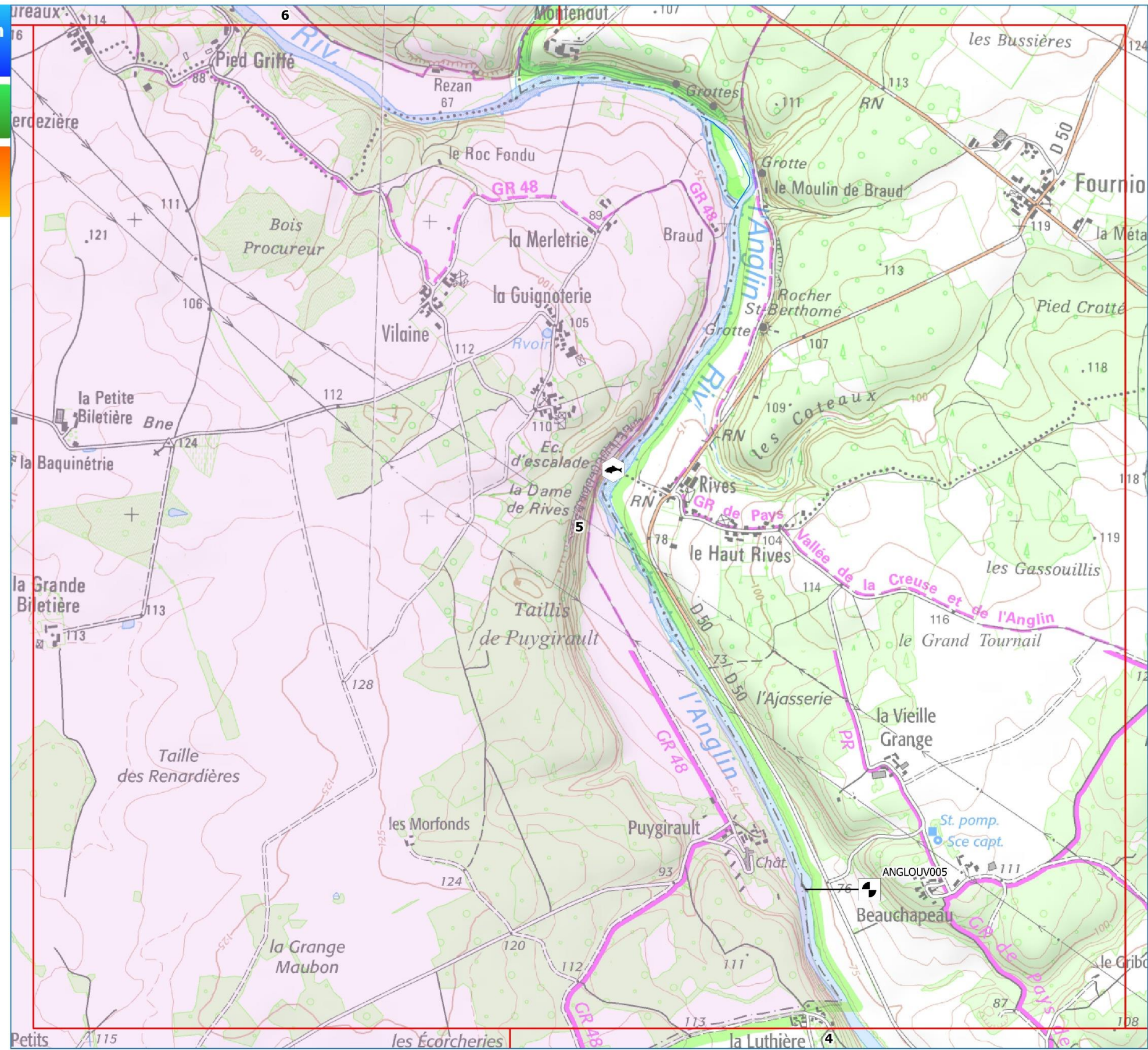
LEGENDE

Travaux sur la continuité écologique

agrandissement brèche

Maîtrise d'ouvrage

territoire du SYAGC



Sources : Scan25 IGN, BD Carthage, SERAMA

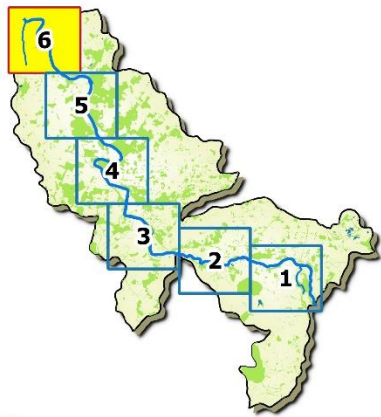
Cartographie : SMABCAC, 2019

**Programme d'actions du CTMA Anglin
2020 - 2026**

Préconisation des actions à réaliser

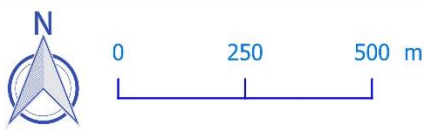
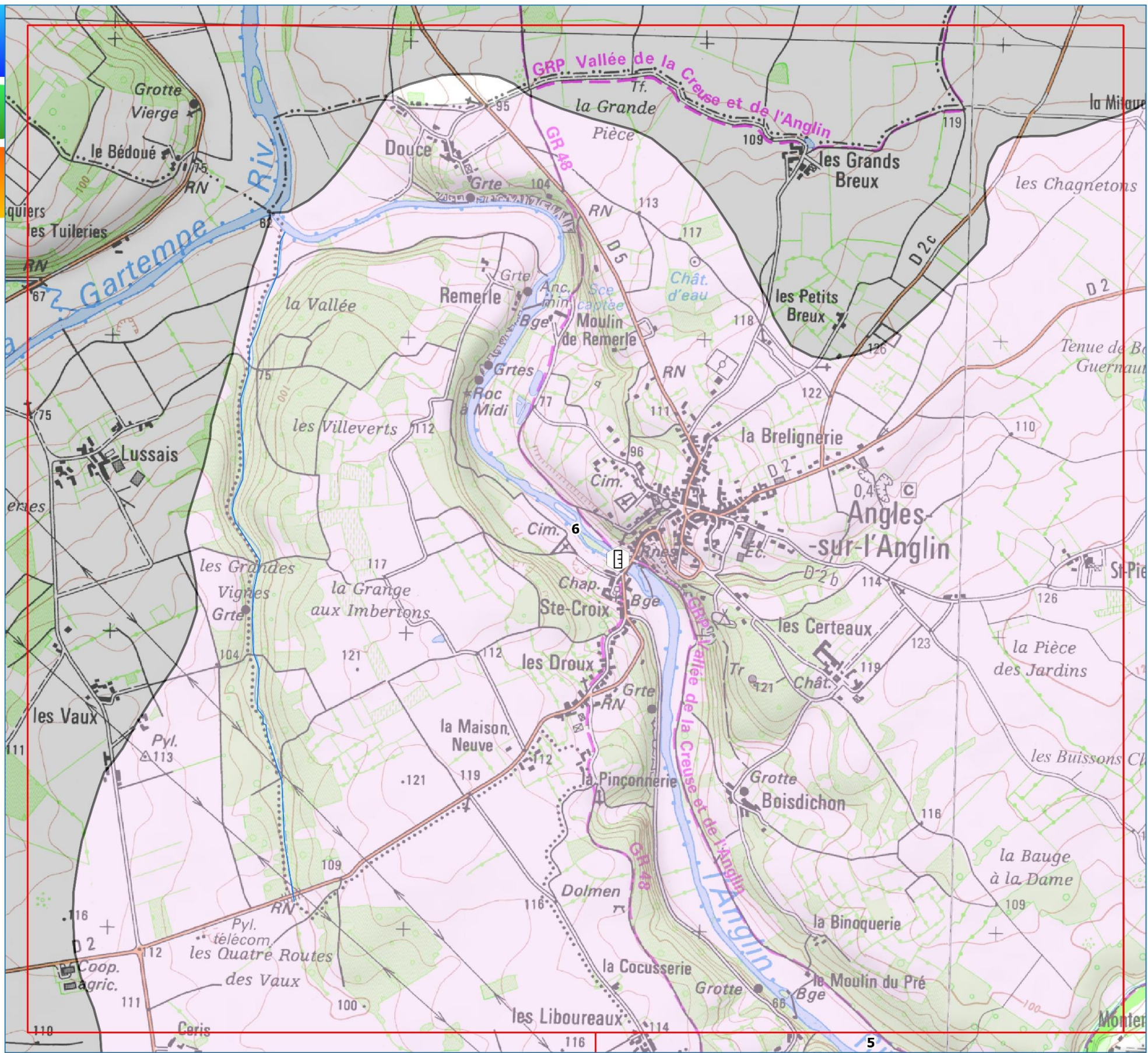
Masse d'eau : FRGR0412
Cours d'eau : L'Anglin Aval

LOCALISATION



LEGENDE

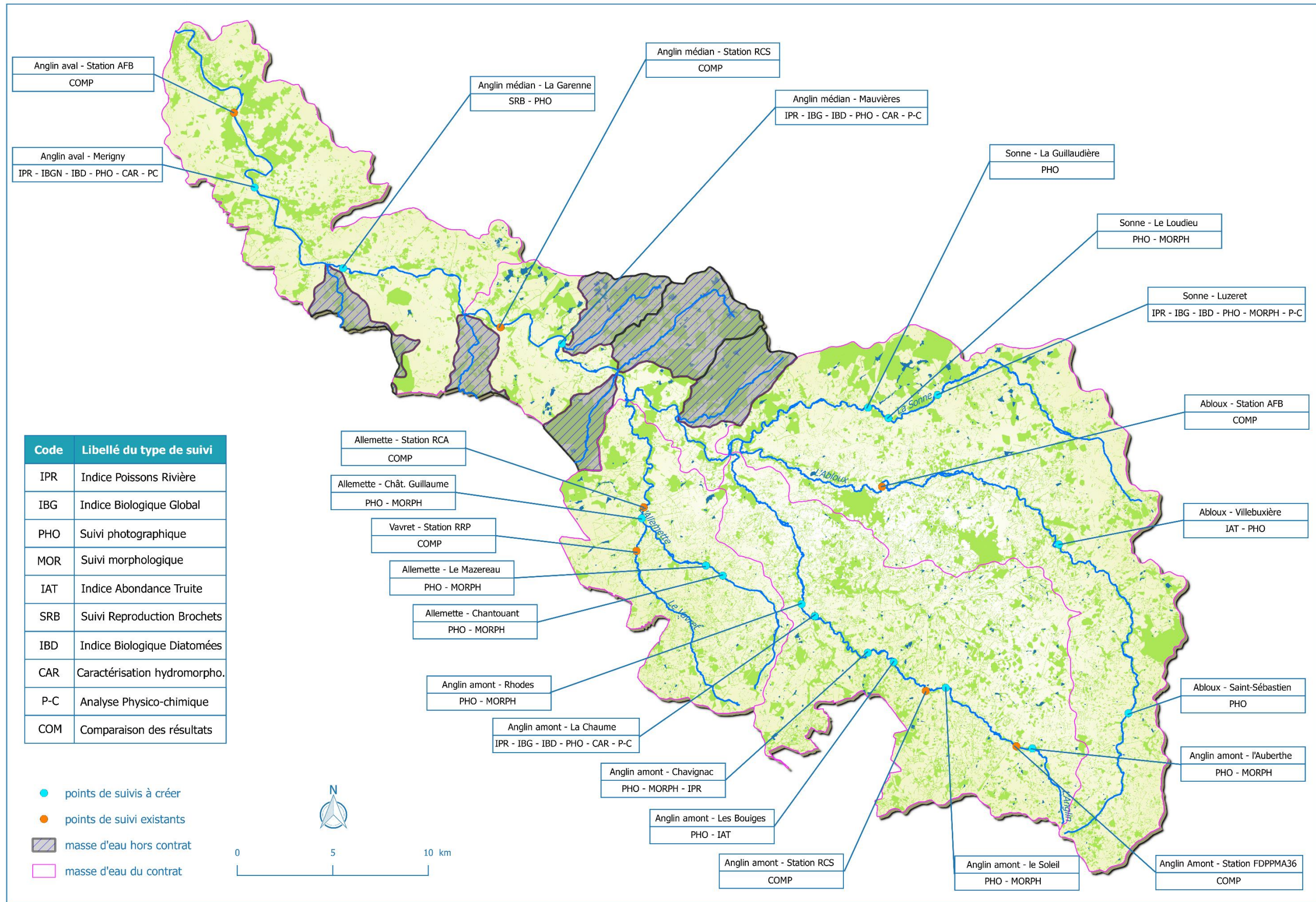
Maîtrise d'ouvrage
 territoire du SYAGC



Sources : Scan25 IGN, BD Carthage, SERAMA

Cartographie : SMABCAC, 2019

9. LES ACTIONS DE SUIVI



Sources : BD Carthage, BD TOPO IGN

Cartographie : SMABCAC 2019

